Qsmart · HJELP MED PRODUKTET DITT

Qtracker Drive

Bruksanvisning – Qtracker Drive 4G GPS-tracker for fast strømtilkobling

- SIM-kort kreves
- Strøm fra kjøretøyet
- Qtracker-appen



GPS
Posisjon i appen

9–90 V DC
Fast strømtilkobling

Norsk bruksanvisning · Versjon 22.11.2026

Les også den oppdaterte veiledningen på qsmart.dk

Finn frem i veiledningen

Velg et avsnitt. Rekkefølgen er den samme som i veiledningen på nettstedet.

01 · Kom i gang **4**
02 · Aktiver SIM-kortet **4**
03 · Sett inn SIM-kortet **4**
04 · Tilkobling til kjøretøyets elektriske anlegg **5**
05 · Tilkobling og første GPS-posisjon **7**
06 · Åpne Qtracker-appen og logg inn **8**
07 · Legg til Drive på kontoen **10**
08 · Oversikt og navigasjon **10**
09 · Tilpass oversikten **11**
10 · Posisjon på kartet **12**
11 · Rutehistorikk og avspilling **13**
12 · Posisjonsintervall **14**
13 · Ekstra posisjoner ved svinger **15**
14 · Aktivitet, GPS-hvile og aktivering av alarm **15**
15 · Tilkobling og posisjonskilder **16**
16 · Alarmer og meldinger **18**
17 · Opprett en sikkerhetssone **19**
18 · Hastighetsalarm **21**
19 · Bevegelse og vibrasjonsalarm **21**
20 · Varsler på telefonen **22**
21 · Hendelser og alarmhistorikk **23**
22 · Innstillinger og status for endringer **24**
23 · Navn, IMEI og enhetsopplysninger **26**
24 · Flere sporere og delt tilgang **27**
25 · Konto, passord og utseende **28**
26 · Strøm- og batteristatus **30**
27 · Montering og plassering **30**
28 · Start sporeren på nytt **30**
29 · Daglig bruk og hjelp i Qtracker-appen **31**

Før du begynner

Viktig før du begynner

Greit å vite før du begynner

Sett et aktivt SIM-kort i den avslåtte sporeren. Koble den til kjøretøyets strømforsyning etter anvisningene. Legg til Drive med **IMEI-nummeret**, sjekk første posisjon og test funksjonene.

Denne veiledningen til Qtracker Drive, en 4G-GPS-sporer med fast strømtilkobling, viser hvordan du kommer i gang og bruker **Qtracker-appen** i hverdagen.

Følg Drive på kartet, se tidligere turer, lag sikkerhetssoner og velg hvilke varsler du ønsker. Veiledningen viser hvordan du kommer i gang og hvor du finner funksjonene.

Bildene viser Qtracker-appen versjon 1.8.28 med lyst tema, danske menytekster og eksempeldata. Trykk på et bilde for å forstørre det.

01 · Kom i gang

Med **Qtracker Drive** følger du posisjoner, turer og hendelser i **Qtracker-appen**. Sporeren får fast strøm fra personbilen, varebilen eller et annet kjøretøy.

1. Kontroller at SIM-kortet er aktivert, og at Qtracker-tjenesten din er klar til bruk.
2. Sett inn SIM-kortet mens sporeren er avslått og koblet fra kjøretøyets strømforsyning.
3. Koble Drive til kjøretøyets strømforsyning etter ledningsmerkingen og monteringsanvisningen.
4. Logg inn i Qtracker-appen med e-postadressen og passordet ditt.
5. Legg til sporeren med **IMEI-nummeret** på etiketten.
6. Sjekk den første posisjonen, velg varsler og prøv funksjonene du vil bruke.

Ta vare på IMEI-nummeret sammen med SIM-kortopplysningene. IMEI brukes når du legger til sporeren. Du logger inn med e-postadressen din.

02 · Aktiver SIM-kortet

SIM-kortet må være aktivt før du setter det i Qtracker Drive. Appfunksjonene i Qsmarts danske tilbud krever et aktivt Qsmart-abonnement og en riktig tilknyttet enhet. Kontakt oss før kjøp om tjenesten for bruk i Norge.

1. Har du et bekreftet Qsmart-abonnement, åpne kundekontoen din hos Qsmart.
2. Åpne SIM-administrasjonen og bruk opplysningene som følger med kortet ditt.
3. Sjekk at **GPS-abonnementet** stemmer med avtalen, og fullfør aktiveringen.
4. Vent på bekreftelsen på at SIM-kortet er aktivt før du fortsetter.

SIM-kortet trenger aktiv mobildata, og PIN-kontrollen skal være slått av. Ta vare på abonnementsopplysningene slik at du har dem ved senere endringer.

03 · Sett inn SIM-kortet

1. Koble sporeren fra kjøretøyets strøm og sjekk at den er avslått før du åpner SIM-holderen.

2. Bruk et aktivert SIM-kort med deaktivert PIN-kode. Velg kortstørrelsen som passer i holderen.
3. Skyv holderen mot **OPEN**, løft den og legg kortet i retningen som vises.
4. Sjekk at kortet ligger flatt og riktig vei. Lukk holderen og skyv den til **LOCK**.
5. Lukk dekselet før du slår på eller kobler til sporeren.

Sjekk at mobildata er aktivert for kortet. Slå alltid av enheten før du setter inn eller tar ut SIM-kortet.

04 · Tilkobling til kjøretøyets elektriske anlegg

Qtracker Drive forsynes med **9–90 V DC** fra kjøretøyet. La en person med kunnskap om kjøretøyets elektriske anlegg utføre den faste tilkoblingen.

1. Slå av kjøretøyet og klargjør installasjonen før du arbeider med ledningene.
2. Bruk merkingen på ledningene til trackeren og det medfølgende koblingsskjemaet for å finne pluss, jord og eventuelle signalledninger.
3. Koble den sikrede strømtilførselen til kjøretøyet. Fest ledningene godt slik at de er beskyttet.
4. Koble til og slå på trackeren som beskrevet i monteringsanvisningen.
5. Sjekk strømtilførselen og mobilforbindelsen. Åpne deretter Qtracker-appen for å se den første posisjonen.

Trackeren har et innebygd batteri på 150 mAh. Ved vanlig bruk får den strøm fra kjøretøyet.

Knapper og menyer i den engelske appen
Bildene viser den danske appen med eksempeldata. Du kan bytte til engelsk med flaggknappen i appen. Her ser du hva knappene og menyene heter på begge språk.

På bildet	I den engelske appen
Batteri	Battery
Forbindelse	Connection
Log ind	Sign in

På bildet	I den engelske appen
Opret konto	Create account
Glemt kodeord	Forgot password
Tilføj enhed	Add device
Overblik	Overview
Tilpas Overblik	Customize overview
Tilføj til overblik	Add to overview
Færdig	Done
Position	Position
Positionsinterval	Position interval
Forbindelse og kvalitet	Connection and quality
GPS-sikkerhedszoner	GPS safety zones
Vælg kortets centrum	Choose map centre
Hastighedsalarm	Speed alert
Hændelser	Events
Indstillinger	Settings
Enhed og SIM	Device and SIM
Mine enheder	My devices
Min profil	My profile
App-indstillinger	App settings
Genstart tracker	Restart tracker
Hjælp	Help



Strøm- og batteriopplysninger for Drive. Skjermbilde med eksempeldata.

05 · Tilkobling og første GPS-posisjon

Koble Drive til kjøretøyet og start enheten med et aktivt SIM-kort. Når enheten er riktig knyttet til et aktivt Qsmart SIM-abonnement, kan du kontrollere forbindelsen i Qtracker-appen.

1. Velg Drive øverst i Qtracker-appen.
2. Åpne **Position (posisjon)** og finn markøren på kartet.
3. Se klokkeslettet ved **Seneste position (siste posisjon)**.
4. Plasser kjøretøyet eller sporeren utendørs ved første oppsett, slik at GPS-antennen får godt mottak.
5. Åpne **Mere → Indstillinger → Forbindelse** (Mer → Innstillinger → Tilkobling) for å se rapportert mobilforbindelse og GPS-status.



Tilkobling og GPS-status for Drive. Skjermbilde med eksempeldata.

06 · Åpne Qtracker-appen og logg inn

Bruk Qtracker-appen for Android eller åpne Qtracker i nettleseren på telefon, nettbrett eller datamaskin. Du bruker samme konto på alle enhetene.

1. Åpne Qtracker-appen.
2. Er du ny bruker, trykker du på **Opret konto (opprett konto)**, fyller ut feltene og følger anvisningene for å bekrefte kontoen.
3. Har du allerede en konto, skriver du inn e-postadresse og passord og trykker på **Log ind (logg inn)**.
4. Velg **Glemt adgangskode (glemt passord)** på innloggingssiden hvis du trenger et nytt passord.

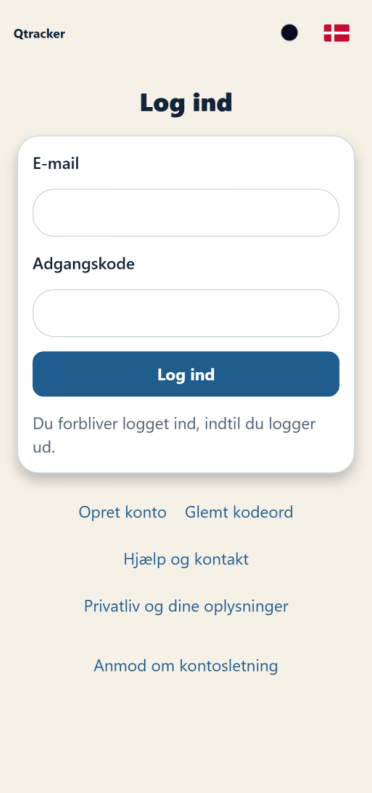

Logg inn i Qtracker-appen. Skjermbilde med eksempeldata.



Opprett Qtracker-kontoen din. Skjermbilde med eksempeldata.

07 · Legg til Drive på kontoen

1. Åpne **Mere → Enheder** (Mer → Enheter).
2. Trykk på **Tilføj enhed (legg til enhet)**.
3. Skriv inn **IMEI-nummeret** nøyaktig slik det står på enhetens etikett.
4. Trykk på **Tilføj enhed (legg til enhet)** og følg bekreftelsen på skjermen.
5. Velg Drive i listen for å åpne oversikten.

Har du flere sporere, velger du den du skal bruke via navnet øverst i Qtracker-appen. Sjekk navnet før du endrer innstillinger.

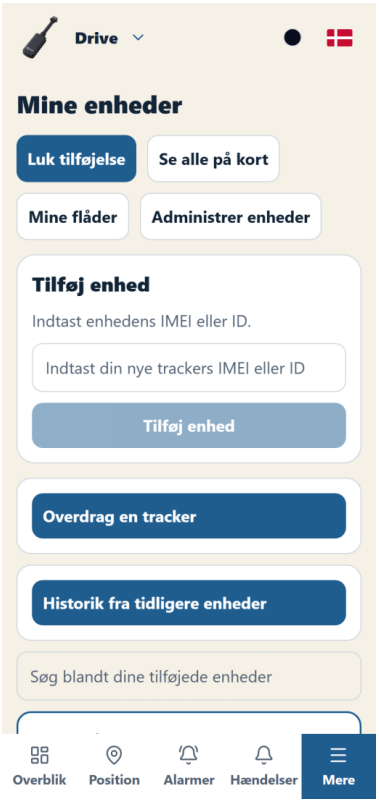

Legg til Drive med IMEI-nummeret. Skjermbilde med eksempeldata.

08 · Oversikt og navigasjon

Under **Overblik (oversikt)** finner du de viktigste opplysningene og snarveiene for den valgte sporeren.

- **Overblik (oversikt)** – batteri, tilkobling og vanlige snarveier.
- **Position (posisjon)** – kart, siste posisjon, rutehistorikk og posisjonsinnstillinger.

- **Alarmer** – sikkerhetssoner, hastighet, bevegelse og varsler.
- **Hændelser (hendelser)** – hendelser som sporeren har registrert.
- **Mere (mer)** – innstillinger, enheter, flåter og konto.

Trykk på en snarvei for å åpne funksjonen. Tilbakepilen på en underside tar deg tilbake til forrige visning.

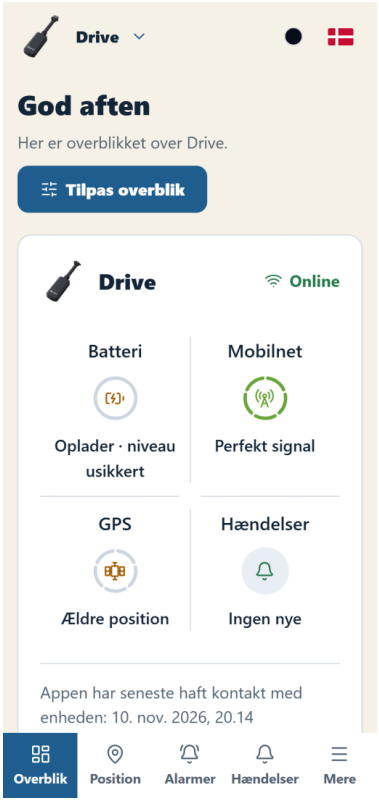

Oversikt over Drive. Skjermbilde med eksempeldata.

09 · Tilpass oversikten

1. Åpne **Overblik (oversikt)** og trykk på **Tilpas overblik (tilpass oversikten)** øverst.
2. Velg feltene og snarveiene du ønsker på startsiden.
3. Bruk kontrollene i oversikten for å endre rekkefølgen.
4. Avslutt med knappen som vises for å lagre oversikten.

Du kan for eksempel samle posisjon, batteri og rutehistorikk på startsiden.



Tilpass feltene og snarveiene i oversikten. Skjermbilde med eksempeldata.

10 · Posisjon på kartet

1. Trykk på **Position (posisjon)** i menyen nederst.
2. Markøren viser Drive på kartet. Dra med fingeren for å flytte kartet. Zoom med **+** og **−**.
3. Bytt kartvisning med knappen for karttype.
4. Se klokkeslettet ved **Seneste position (siste posisjon)** for å se når punktet ble registrert.
5. Velg **Google Maps** for å åpne stedet i den karttjenesten.

Kartet oppdateres når Drive rapporterer en ny posisjon. På siden ser du også rapportert hastighet og dagens distanse.

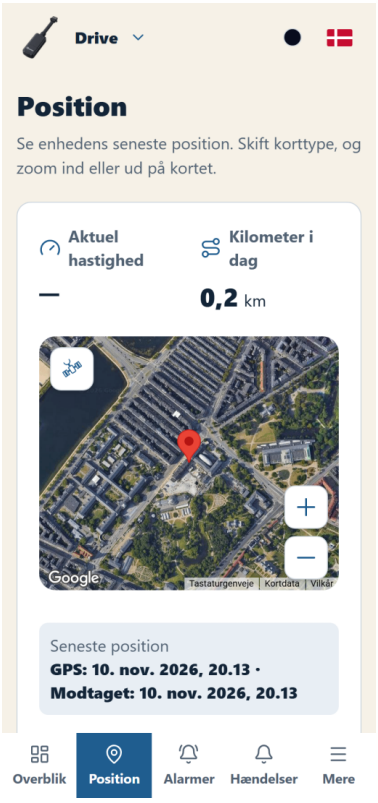

Drive på posisjonskartet. Skjermbilde med eksempeldata.

11 · Rutehistorikk og avspilling

1. Åpne **Position → Positionshistorik** (Posisjon → Posisjonshistorikk). Du kan også bruke snarveien **Rutehistorik (rutehistorikk)** i oversikten.
2. Velg dato eller bruk **Forrige**, **I dag** og **Næste (neste)**.
3. Trykk på **Afspil (spill av)** for å følge den registrerte ruten.
4. Velg avspillingshastighet. **1×** følger den registrerte tiden. Med høyere hastighet går du gjennom turen raskere.
5. Dra i tidslinjen eller bruk **Tilbage (tilbake)** og **Frem (fram)** for å undersøke en bestemt posisjon.
6. Velg **Genstart (start på nytt)** for å spille av ruten fra starten.

Her ser du distanse, aktiv tid og opplysninger om valgt punkt. Velg **Vis hele historikken (vis hele historikken)** for å se mer.

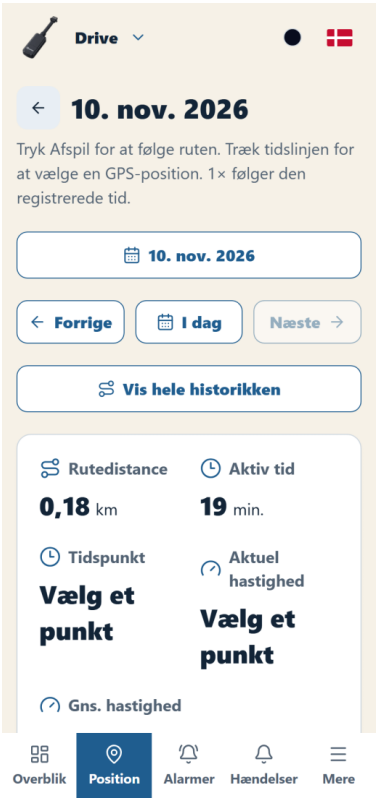

Velg dato og spill av rutehistorikken for Drive. Skjermbilde med eksempeldata.

12 · Posisjonsintervall

1. Åpne **Position → Positionsinterval** (Posisjon → Posisjonsintervall).
2. Velg **Positionsinterval ved aktivitet og hvile** for posisjonsintervall ved aktivitet og hvile.
3. Trykk på **Aflæs indstilling** for å hente gjeldende verdi. Bruk **Klargør indstillinger** hvis knappen vises.
4. Skriv inn intervallene for bevegelse og hvile i feltene **Aktivitet** og **Hvile**. Følg enhetene og intervallene på skjermen.
5. Trykk på **Gennemse ændring**, kontroller verdiene og bekreft.



Posisjonsintervall for Drive. Skjermbilde med eksempeldata.
Velg **Rapportering efter afstand** på samme side hvis du vil få en posisjon etter en bestemt kjørelengde. Angi avstanden i meter. Velg 0 for å gå tilbake til rapportering med tidsintervaller.

13 · Ekstra posisjoner ved svinger

1. Åpne **Position → Positionsinterval** (Posisjon → Posisjonsintervall).
2. Velg **Ekstra positioner ved sving** for ekstra posisjoner i svinger.
3. Les av eller klargjør innstillingen og slå på funksjonen.
4. Angi vinkel og kontrollintervall i feltene **Vinkel** og **Kontrolinterval** på skjermen.
5. Trykk på **Gennemse ændring** og bekreft endringen.

Når trackeren har en gyldig GPS-posisjon, kan den legge til ekstra punkter ved retningsendringer under kjøring.

14 · Aktivitet, GPS-hvile og aktivering av alarm

1. Åpne **Position → Position og batteritid** (Posisjon → Posisjon og batteritid).

2. Velg **Livstegnsinterval** for statusintervallet, **Tid før GPS-dvale** for tiden før GPS-hvile eller **Registrering af aktivitet** for aktivitetsregistrering.
3. Trykk på **Aflæs indstilling** for å hente innstillingen, eller klargjør den med knappen på siden.
4. Velg ønsket verdi. For registrering av aktivitet velger du signalkilden som passer med måten trackeren er koblet til på.
5. Trykk på **Gennemse ændring** og bekreft endringen.

Under trackerens alarmer på samme side finner du blant annet **Automatisk armering** (automatisk aktivering), **Bevægelseszone i trackeren** (bevegelsessone) og varsler når tenningen slås på eller av. Velg funksjon, hent den lagrede verdien og se gjennom endringen før du bekrefter.



Dvale, aktivitet og aktivering for Drive. Skjermbilde med eksempeldata.

15 · Tilkobling og posisjonskilder

1. Åpne **Position → Forbindelse og kvalitet** (Posisjon → Tilkobling og kvalitet).
2. Sjekk tidspunktene for siste kontakt og siste posisjon.
3. Flere opplysninger om mobilnett og satellitter finner du under **Mere → Indstillinger →**

Forbindelse (Mer → Innstillinger → Tilkobling).

4. Trykk på **Opdatér status (oppdater status)** for å hente de nyeste tilgjengelige opplysningene.



Tilkobling og kvalitet for Drive. Skjermbilde med eksempeldata.
Under **Position → Positionskilder** (Posisjon → Posisjonskilder) ser du hvilke kilder Qtracker-appen viser for sporeren. Les GPS-punktet sammen med tidspunktet når du følger enheten på kartet.



Posisjonskilder for Drive. Skjermbilde med eksempeldata.

16 · Alarmer og meldinger

Åpne **Alarmer** for å tilpasse varslene om sporeren.

1. Velg **Sikkerhedszoner (sikkerhetssoner)** for meldinger ved ankomst eller når sonen forlates.
2. Velg **Hastighedsalarm (hastighetsalarm)** for å stille inn og lagre hastighetsgrensen.
3. Velg **Vibrationsalarm** for å tilpasse hvordan trackeren varsler ved bevegelse.
4. Åpne **Notifikationer (varsler)** og velg hendelser og varslingskanaler.

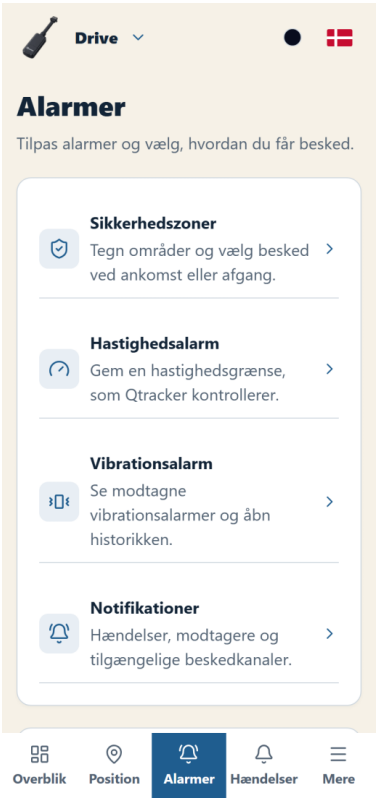

Alarmer og meldinger for Drive. Skjermbilde med eksempeldata.

17 · Opprett en sikkerhetssone

En sikkerhetssone er et område på kartet. Du kan få varsel når sporeren kommer dit, forlater sonen eller ved begge hendelsene. Du kan for eksempel merke av hjemmet, arbeidsplassen eller en parkeringsplass.

1. Åpne **Alarmer → Sikkerhedszoner** (Alarmer → Sikkerhetssoner).
2. Trykk på **Tilføj område (legg til område)**.
3. Velg områdets midtpunkt på kartet og gi sonen et tydelig navn.
4. Juster **Radius** slik at sirkelen dekker ønsket område.
5. Velg **Ved ankomst**, **Ved afgang (ved avgang)** eller **Begge dele (begge deler)**.
6. Merk av for **Området er aktivt** og trykk på **Gem zone (lagre sone)**.

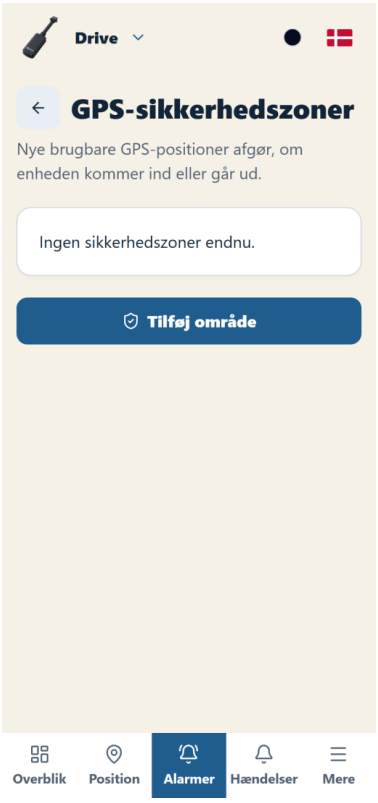

Oversikt over sikkerhetssoner. Skjermbilde med eksempeldata.

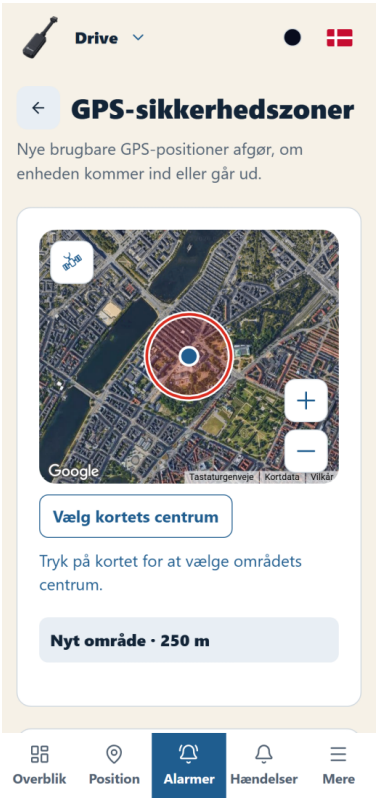

Velg område og radius for en sikkerhetssone. Skjermbilde med eksempeldata.
Du kan endre sonen senere ved å åpne den i oversikten. Velg også hvilke sonevarsler du

ønsker under **Notifikationer (varsler)**.

18 · Hastighetsalarm

Få varsel når en registrert GPS-hastighet overskrider grensen du har valgt.

1. Åpne **Alarmer → Hastighedsalarm** (Alarmer → Hastighetsalarm).
2. Slå på **Aktiveret (aktivert)**.
3. Skriv inn hastighetsgrensen i km/t og trykk på **Gem (lagre)**.
4. Velg hastighetsvarsler under **Notifikationer (varsler)**.



Hastighetsalarm for Drive. Skjermbilde med eksempeldata.
På samme side kan du konfigurere **sporerens egen hastighetsalarm**. Klargjør eller les av innstillingen, slå alarmen av eller på og angi hastighet og varighet. Lagre eller gjennomgå endringen med knappen i alarmfeltet. Grensen i Qtracker-appen og enhetens egen alarm stilles inn hver for seg.

19 · Bevegelse og vibrasjonsalarm

1. Åpne **Alarmer → Vibrationsalarm**.

2. Under **Bevægelsesfølsomhed** trykker du på **Aflæs indstilling** for å lese av følsomheten. Velg et nivå fra 1 til 5 og trykk på **Gennemse ændring**.
3. Finn **Trackerens alarmer** og velg **Vibrationsalarm i trackeren**.
4. Trykk på **Aflæs indstilling fra trackeren** for å hente den lagrede verdien.
5. Velg **Slå til (slå på)** eller **Slå fra (slå av)** og trykk på **Gem alarmindstilling (lagre alarminnstilling)**.
6. Åpne alarmhistorikken med **Åbn alarmhistorik** og velg hvilke varsler du vil ha under **Notifikationer**.

Bevegelsesfølsomhet, automatisk aktivering og vibrasjonsalarm har hver sin innstilling. Sjekk automatisk aktivering på samme side når du velger hvordan trackeren skal reagere på bevegelse.



Vibrasjonsalarm for Drive. Skjermbilde med eksempeldata.

20 · Varsler på telefonen

1. Åpne **Alarmer → Notifikationer** (Alarmer → Varsler).
2. Velg hva du vil ha varsel om, for eksempel hastighet, ankomst til eller avgang fra en sone, lavt batteri eller tilkobling.

3. Trykk på **Gem notifikationsvalg (lagre varslingsvalg)**.
4. Tillat varsler fra Qtracker-appen når telefonen spør. På Android kan du også endre tillatelsen i telefonens appinnstillinger.
5. Se status og aktivering på varslingssiden. Bruker du Qtracker i nettleseren, aktiverer du nettleservarsler med funksjonen på siden.
6. Prøv en av de valgte hendelsene og se hvordan varselet vises på telefonen.

Varslingsvalgene avgjør hvilke meldinger du får. Selve sonen eller alarmen stiller du inn på den tilhørende siden.

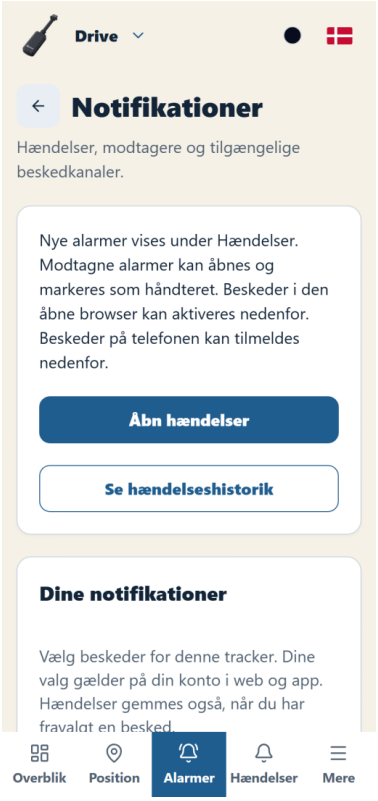

Velg varsler. Skjermbilde med eksempeldata.

21 · Hendelser og alarmhistorikk

1. Trykk på **Hændelser (hendelser)** i menyen nederst.
2. Åpne en hendelse for å se tidspunkt og opplysninger.
3. Bruk filtrene eller historikkvalgene på siden for å finne tidligere hendelser.
4. Har du tilgang til funksjonen, kan du merke en alarm som håndtert etter at den er fulgt opp.

Hendelsesoversikten samler sporerens registreringer, slik at du kan følge opp meldingene du får.



Hendelser for valgt sporer. Skjermbilde med eksempeldata.

22 · Innstillinger og status for endringer

Åpne **Mere → Indstillinger** (Mer → Innstillinger) og velg kategorien du trenger.



Innstillinger for Drive. Skjermbilde med eksempeldata.

1. Åpne **Aktuelle indstillinger (gjeldende innstillinger)** for å lese av sporeren.
2. Velg en innstilling under **Hent fra trackeren (hent fra sporeren)**, eller bruk avlesningsknappen på siden.
3. Trykk på **Hent valgte indstilling (hent valgt innstilling)** eller **Aflæs indstilling (les av innstilling)**, avhengig av hvilken knapp som vises.
4. Les verdien og tidspunktet for avlesningen.

Endre verdien på innstillingssiden og velg knappen for å lagre eller bekrefte. **Bekræftet (bekreftet)** betyr at verdien er lest av fra sporeren.



Gjeldende innstillinger for Drive. Skjermbilde med eksempeldata.

23 · Navn, IMEI og enhetsopplysninger

1. Åpne **Mere → Indstillinger → Enhed og SIM** (Mer → Innstillinger → Enhet og SIM).
2. Gå til **Trackerens navn (sporerens navn)** og skriv et tydelig navn, for eksempel «Bilen» eller «Tilhengeren».
3. Trykk på **Gem navn (lagre navn)**.
4. På samme side finner du **IMEI-nummeret**, modellen, SIM-opplysningene og appversjonen.

Et tydelig navn gjør det enklere å velge riktig sporer hvis du har flere på samme konto.

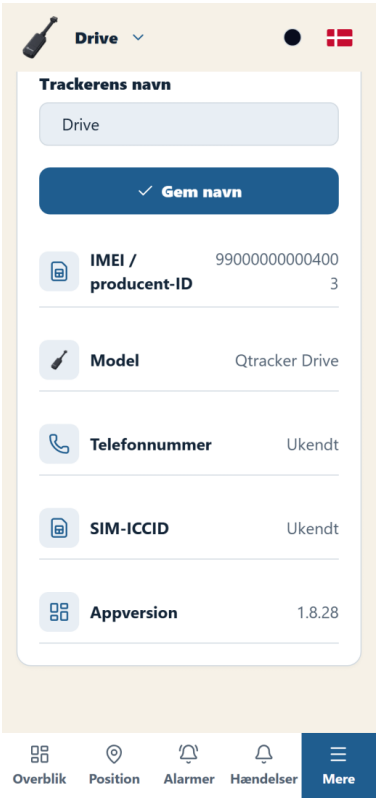

Sporerens navn, identifikasjon og appversjon. Skjermbilde med eksempeldata.

24 · Flere sporere og delt tilgang

1. Se sporerne dine under **Mere → Enheder** (Mer → Enheter).
2. Velg en sporer for å åpne den. Med **Se alle på kort (vis alle på kartet)** får du en samlet oversikt.
3. Velg **Tilføj enhed (legg til enhet)** for å knytte enda en sporer til kontoen.
4. Under **Mere → Konto** (Mer → Konto) finner du gruppen for den valgte enheten og **Del adgang (del tilgang)**. Velg mottaker og tilgangsnivå for invitasjonen.
5. Sjekk tilgangen til å vise og eventuelt håndtere alarmer. Følg så trinnene for invitasjonen. Mottakeren godtar den på sin egen konto.

Under **Mere → Flåder** (Mer → Flåter) finner du flåtene kontoen har tilgang til. Der kan dere samarbeide om flere enheter.

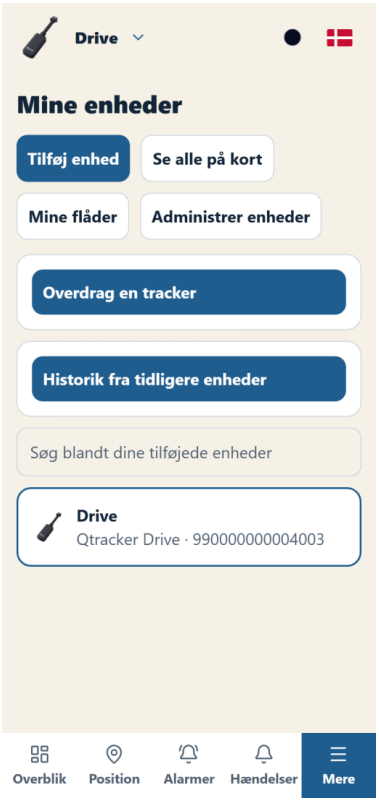

Mine enheter og snarveier til flere sporere. Skjermbilde med eksempeldata.

25 · Konto, passord og utseende

1. Åpne **Mere → Konto** (Mer → Konto) for å se **Min profil**.
2. Endre navn eller telefonnummer ved behov og trykk på **Gem profil (lagre profil)**.
3. Velg **Skift adgangskode (endre passord)** når du vil oppdatere passordet ditt.
4. Med temaknappen øverst i Qtracker-appen veksler du mellom lyst og mørkt utseende. Flaggknappen bytter språk.
5. Velg tidssone under **Mere → Indstillinger → App-indstillinger** (Mer → Innstillinger → Appinnstillinger). Det automatiske valget følger enheten din.

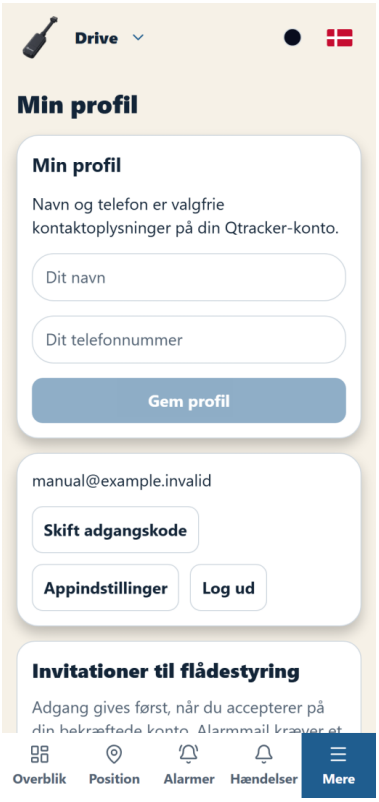

Konto og profil i Qtracker-appen. Skjermbilde med eksempeldata.

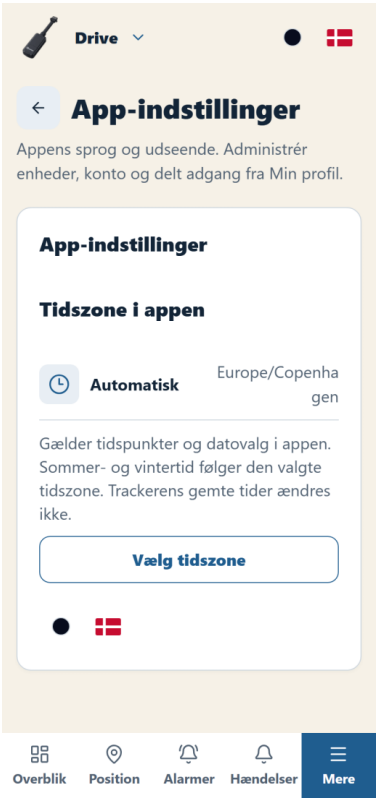

Appinnstillinger og tidssone. Skjermbilde med eksempeldata.

26 · Strøm- og batteristatus

Åpne **Mere → Indstillinger → Batteri og opladning** (Mer → Innstillinger → Batteri og lading) for å se batteriopplysningene sporeren har rapportert.

1. Les **Rapporteret batteri (rapportert batterinivå)** sammen med tidspunktet.
2. Her ser du sist rapporterte ladestatus og de tilgjengelige statusopplysningene.
3. Trykk på **Opdatér status (oppdater status)** for å hente de nyeste opplysningene.

Til daglig får trackeren strøm fra den faste tilkoblingen i kjøretøyet. På siden kan du også se tilgjengelige opplysninger om batteri og spenning.

Under **Trackerens indstillinger** kan du stille inn intervallet for spenningsrapporter. Hent verdien, angi intervallet i sekunder og trykk på **Gennemse ændring**. Under **Trackerens alarmer** finner du spenningsalarm, grensen for ekstern spenning og alarm ved strømbrudd. Hent innstillingen du vil endre, tilpass den og lagre.

27 · Montering og plassering

1. Velg et tørt og beskyttet monteringssted i kjøretøyet.
2. Fest Drive med GPS-antennen vendt opp på et sted med godt mottak.
3. Legg og fest ledningene slik at de er beskyttet og passer til installasjonen i kjøretøyet.
4. Kontroller strømtilførselen, jordforbindelsen og eventuelle signalledninger mot koblingsskjemaet.
5. Åpne Qtracker-appen og sjekk posisjonen og tidspunktet for siste kontakt.
6. Ta en kort prøvetur og test alarmene du har valgt.

28 · Start sporeren på nytt

1. Åpne **Mere → Indstillinger → Vedligeholdelse** (Mer → Innstillinger → Vedlikehold).
2. Trykk på **Genstart tracker (start sporeren på nytt)**.
3. Les meldingen og bekreft omstarten.
4. Følg statusen mens Drive starter på nytt og kobler seg til igjen.
5. Åpne **Position** og sjekk når neste posisjon mottas.

Innstillingene beholdes ved omstart. På samme side finner du en kort veiledning om plassering og montering.

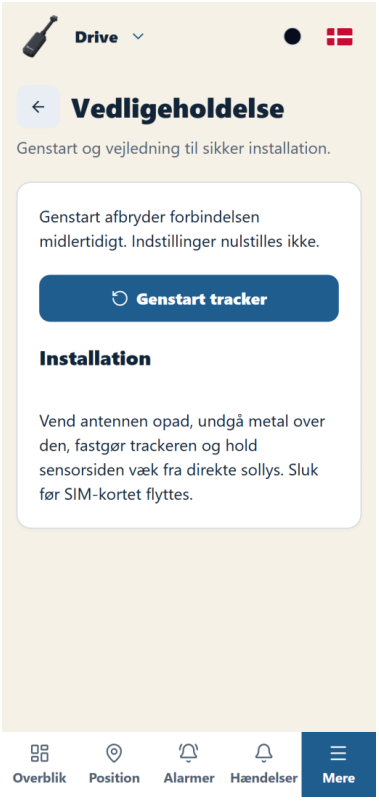

Omstart og vedlikehold av Drive. Skjermbilde med eksempeldata.

29 · Daglig bruk og hjelp i Qtracker-appen

1. Velg riktig sporer øverst og åpne **Overblik (oversikt)**.
2. Åpne **Position (posisjon)** og sjekk tidspunktet for siste posisjon.
3. Sjekk sporerens strøm- og tilkoblingsstatus.
4. Sjekk nye hendelser og tilpass soner og varsler når behovene dine endrer seg.
5. Under **Mere → Indstillinger → Hjælp** (Mer → Innstillinger → Hjelp) finner du hjelp med tilgang, varsler, sikkerhetssoner og lagrede endringer.



Hjelp direkte i Qtracker-appen. Skjermbilde med eksempeldata.