Qsmart · HJELP MED PRODUKTET DITT

Qtracker Go Plus

Bruksanvisning – Qtracker Go Plus 4G GPS-tracker med 3.000 mAh batteri

- SIM-kort kreves
- Oppladbart batteri
- Qtracker-appen



GPS
Posisjon i appen

3.000 mAh
Batterikapasitet

Norsk bruksanvisning · Versjon 22.11.2026

Les også den oppdaterte veiledningen på qsmart.dk

Finn frem i veiledningen

Velg et avsnitt. Rekkefølgen er den samme som i veiledningen på nettstedet.

01 · Kom i gang **4**
02 · Aktiver SIM-kortet **4**
03 · Sett inn SIM-kortet **4**
04 · Lading, inn- og utkobling **5**
05 · Tilkobling og første GPS-posisjon **7**
06 · Åpne Qtracker-appen og logg inn **8**
07 · Legg til Go Plus på kontoen **10**
08 · Oversikt og navigasjon **10**
09 · Tilpass oversikten **11**
10 · Posisjon på kartet **12**
11 · Rutehistorikk og avspilling **13**
12 · Posisjonsintervall **14**
13 · Profiler, GPS-dvale og batteritid **15**
14 · Tilkobling og posisjonskilder **16**
15 · Alarmer og batterivarsler **18**
16 · Opprett en sikkerhetssone **19**
17 · Hastighetsalarm **21**
18 · Bevegelse og vibrasjonsalarm **21**
19 · Varsler på telefonen **22**
20 · Hendelser og alarmhistorikk **23**
21 · Innstillinger og status for endringer **24**
22 · Navn, IMEI og enhetsopplysninger **25**
23 · Flere sporere og delt tilgang **26**
24 · Konto, passord og utseende **27**
25 · Batteristatus og ladehistorikk **29**
26 · Montering og plassering **29**
27 · Start sporeren på nytt **29**
28 · Daglig bruk og hjelp i Qtracker-appen **30**

Før du begynner

Viktig før du begynner

Greit å vite før du begynner

Sett et aktivt SIM-kort i den avslåtte sporeren. Lad batteriet og slå på enheten. Legg til Go Plus med **IMEI-nummeret**, sjekk første posisjon og prøv funksjonene du vil bruke.

Denne veiledningen til Qtracker Go Plus, en 4G-GPS-sporer med 3.000 mAh batteri, viser hvordan du kommer i gang og bruker **Qtracker-appen** i hverdagen.

Følg Go Plus på kartet, se tidligere turer, lag sikkerhetssoner og velg hvilke varsler du ønsker. Veiledningen viser hvordan du kommer i gang og hvor du finner funksjonene.

Bildene viser Qtracker-appen versjon 1.8.28 med lyst tema, danske menytekster og eksempeldata. Trykk på et bilde for å forstørre det.

01 · Kom i gang

Med **Qtracker Go Plus** kan du følge posisjoner, turer og hendelser i **Qtracker-appen**. Det oppladbare batteriet på 3.000 mAh gjør det enkelt å flytte trackeren mellom kjøretøy, bagasje og utstyr.

1. Kontroller at SIM-kortet er aktivert, og at Qtracker-tjenesten din er klar til bruk.
2. Sett inn SIM-kortet mens sporeren er avslått, og lad batteriet.
3. Slå på Go Plus og plasser sporeren utendørs med oversiden opp.
4. Logg inn i Qtracker-appen med e-postadressen og passordet ditt.
5. Legg til sporeren med **IMEI-nummeret** på etiketten.
6. Sjekk den første posisjonen, velg varsler og prøv funksjonene du vil bruke.

Ta vare på IMEI-nummeret sammen med SIM-kortopplysningene. IMEI brukes når du legger til sporeren. Du logger inn med e-postadressen din.

02 · Aktiver SIM-kortet

SIM-kortet må være aktivt før du setter det i Qtracker Go Plus. Appfunksjonene i Qsmarts danske tilbud krever et aktivt Qsmart-abonnement og en riktig tilknyttet enhet. Kontakt oss før kjøp om tjenesten for bruk i Norge.

1. Har du et bekreftet Qsmart-abonnement, åpne kundekontoen din hos Qsmart.
2. Åpne SIM-administrasjonen og bruk opplysningene som følger med kortet ditt.
3. Sjekk at **GPS-abonnementet** stemmer med avtalen, og fullfør aktiveringen.
4. Vent på bekreftelsen på at SIM-kortet er aktivt før du fortsetter.

SIM-kortet trenger aktiv mobildata, og PIN-kontrollen skal være slått av. Ta vare på abonnementsopplysningene slik at du har dem ved senere endringer.

03 · Sett inn SIM-kortet

1. Slå av Go Plus før du åpner SIM-dekselet.
2. Bruk et aktivert **micro-SIM** med deaktivert PIN-kode i denne modellen.
3. Legg kortet i holderen slik markeringen viser.

4. Sjekk at kortet ligger flatt og riktig vei. Lukk kortsporet ordentlig.
5. Lukk dekselet før du slår på eller kobler til sporeren.

Sjekk at mobildata er aktivert for kortet. Slå alltid av enheten før du setter inn eller tar ut SIM-kortet.

04 · Lading, inn- og utkobling

En **0,5 meter lang USB-C-kabel** følger med Qtracker Go Plus.

1. Koble kabelen til trackerens USB-C-port og en egnet USB-strømkilde.
2. Lad batteriet før første oppsett.
3. Trekk ut kabelen og lukk dekselet før du plasserer sporeren.
4. Hold av/på-knappen inne i omtrent **1 sekund** for å slå på trackeren. Hold den inne i omtrent **4 sekunder** for å slå den av.
5. Se batterinivået i oversikten i Qtracker-appen.

Knapper og menyer i den engelske appen
Bildene viser den danske appen med eksempeldata. Du kan bytte til engelsk med flaggknappen i appen. Her ser du hva knappene og menyene heter på begge språk.

På bildet	I den engelske appen
Batteri	Battery
Forbindelse	Connection
Log ind	Sign in
Opret konto	Create account
Glemt kodeord	Forgot password
Tilføj enhed	Add device
Overblik	Overview
Tilpas Overblik	Customize overview
Tilføj til overblik	Add to overview

På bildet	I den engelske appen
Færdig	Done
Position	Position
Positionsinterval	Position interval
Forbindelse og kvalitet	Connection and quality
GPS-sikkerhedszoner	GPS safety zones
Vælg kortets centrum	Choose map centre
Hastighedsalarm	Speed alert
Hændelser	Events
Indstillinger	Settings
Enhed og SIM	Device and SIM
Mine enheder	My devices
Min profil	My profile
App-indstillinger	App settings
Genstart tracker	Restart tracker
Hjælp	Help



Batteri og lading for Go Plus. Skjermbilde med eksempeldata.

05 · Tilkobling og første GPS-posisjon

Start Go Plus med et aktivt SIM-kort. Når enheten er riktig knyttet til et aktivt Qsmart SIM-abonnement, kan du kontrollere forbindelsen i Qtracker-appen.

1. Velg Go Plus øverst i Qtracker-appen.
2. Åpne **Position (posisjon)** og finn markøren på kartet.
3. Se klokkeslettet ved **Seneste position (siste posisjon)**.
4. Plasser kjøretøyet eller sporeren utendørs ved første oppsett, slik at GPS-antennen får godt mottak.
5. Åpne **Mere → Indstillinger → Forbindelse** (Mer → Innstillinger → Tilkobling) for å se rapportert mobilforbindelse og GPS-status.



Tilkobling og GPS-status for Go Plus. Skjermbilde med eksempeldata.

06 · Åpne Qtracker-appen og logg inn

Bruk Qtracker-appen for Android eller åpne Qtracker i nettleseren på telefon, nettbrett eller datamaskin. Du bruker samme konto på alle enhetene.

1. Åpne Qtracker-appen.
2. Er du ny bruker, trykker du på **Opret konto (opprett konto)**, fyller ut feltene og følger anvisningene for å bekrefte kontoen.
3. Har du allerede en konto, skriver du inn e-postadresse og passord og trykker på **Log ind (logg inn)**.
4. Velg **Glemt adgangskode (glemt passord)** på innloggingssiden hvis du trenger et nytt passord.

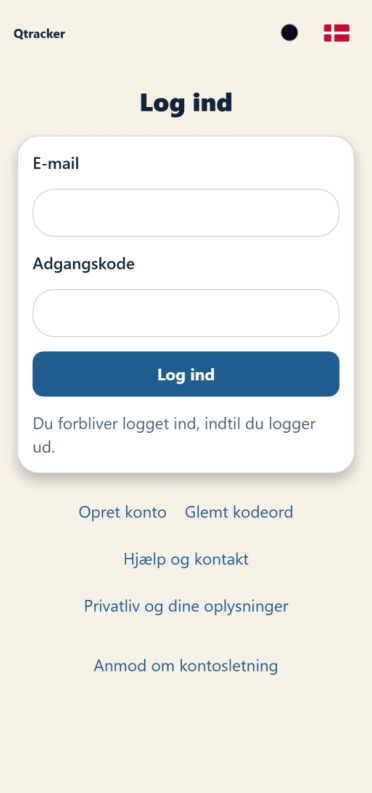

Logg inn i Qtracker-appen. Skjermbilde med eksempeldata.



Opprett Qtracker-kontoen din. Skjermbilde med eksempeldata.

07 · Legg til Go Plus på kontoen

1. Åpne **Mere → Enheder** (Mer → Enheter).
2. Trykk på **Tilføj enhed (legg til enhet)**.
3. Skriv inn **IMEI-nummeret** nøyaktig slik det står på enhetens etikett.
4. Trykk på **Tilføj enhed (legg til enhet)** og følg bekreftelsen på skjermen.
5. Velg Go Plus i listen for å åpne oversikten.

Har du flere sporere, velger du den du skal bruke via navnet øverst i Qtracker-appen. Sjekk navnet før du endrer innstillinger.

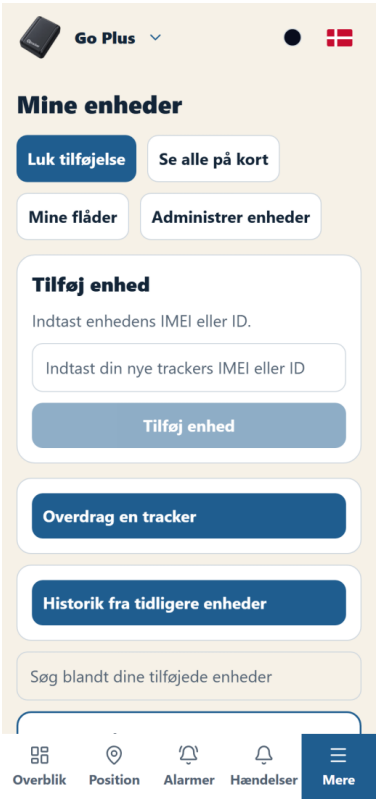

Legg til Go Plus med IMEI-nummeret. Skjermbilde med eksempeldata.

08 · Oversikt og navigasjon

Under **Overblik (oversikt)** finner du de viktigste opplysningene og snarveiene for den valgte sporeren.

- **Overblik (oversikt)** – batteri, tilkobling og vanlige snarveier.
- **Position (posisjon)** – kart, siste posisjon, rutehistorikk og posisjonsinnstillinger.

- **Alarmer** – sikkerhetssoner, hastighet, bevegelse og varsler.
- **Hændelser (hendelser)** – hendelser som sporeren har registrert.
- **Mere (mer)** – innstillinger, enheter, flåter og konto.

Trykk på en snarvei for å åpne funksjonen. Tilbakepilen på en underside tar deg tilbake til forrige visning.

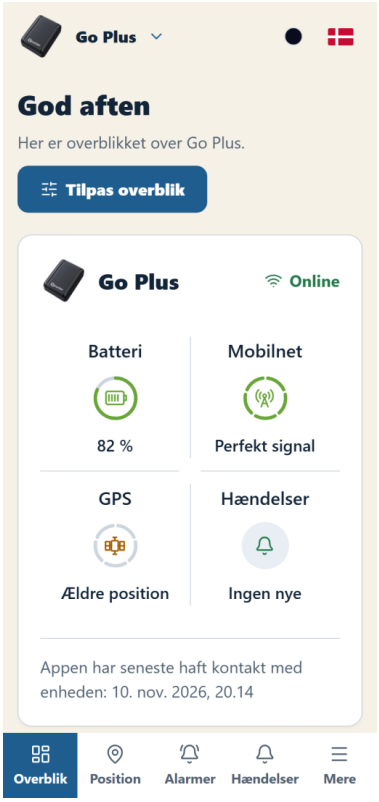

Oversikt over Go Plus. Skjermbilde med eksempeldata.

09 · Tilpass oversikten

1. Åpne **Overblik (oversikt)** og trykk på **Tilpas overblik (tilpass oversikten)** øverst.
2. Velg feltene og snarveiene du ønsker på startsiden.
3. Bruk kontrollene i oversikten for å endre rekkefølgen.
4. Avslutt med knappen som vises for å lagre oversikten.

Du kan for eksempel samle posisjon, batteri og rutehistorikk på startsiden.



Tilpass feltene og snarveiene i oversikten. Skjermbilde med eksempeldata.

10 · Posisjon på kartet

1. Trykk på **Position (posisjon)** i menyen nederst.
2. Markøren viser Go Plus på kartet. Dra med fingeren for å flytte kartet. Zoom med **+** og **−**.
3. Bytt kartvisning med knappen for karttype.
4. Se klokkeslettet ved **Seneste position (siste posisjon)** for å se når punktet ble registrert.
5. Velg **Hent ny position (hent ny posisjon)** for å be om en ny posisjon. Følg statusen på skjermen.
6. Velg **Google Maps** for å åpne stedet i den karttjenesten.

Kartet oppdateres når Go Plus rapporterer en ny posisjon. På siden ser du også rapportert hastighet og dagens distanse.

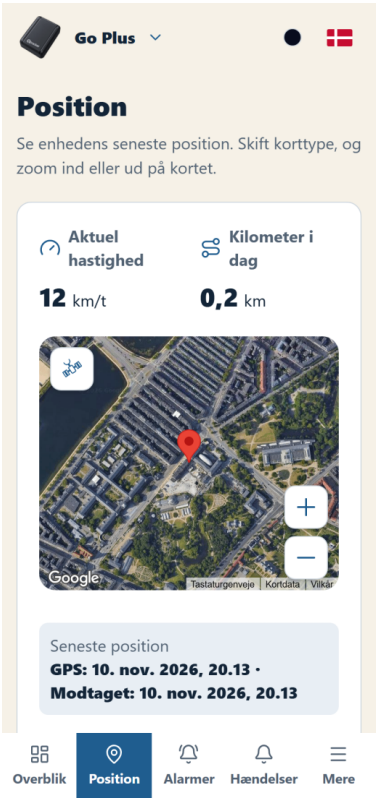

Go Plus på posisjonskartet. Skjermbilde med eksempeldata.

11 · Rutehistorikk og avspilling

1. Åpne **Position → Positionshistorik** (Posisjon → Posisjonshistorikk). Du kan også bruke snarveien **Rutehistorik (rutehistorikk)** i oversikten.
2. Velg dato eller bruk **Forrige**, **I dag** og **Næste (neste)**.
3. Trykk på **Afspil (spill av)** for å følge den registrerte ruten.
4. Velg avspillingshastighet. **1×** følger den registrerte tiden. Med høyere hastighet går du gjennom turen raskere.
5. Dra i tidslinjen eller bruk **Tilbage (tilbake)** og **Frem (fram)** for å undersøke en bestemt posisjon.
6. Velg **Genstart (start på nytt)** for å spille av ruten fra starten.

Her ser du distanse, aktiv tid og opplysninger om valgt punkt. Velg **Vis hele historikken (vis hele historikken)** for å se mer.

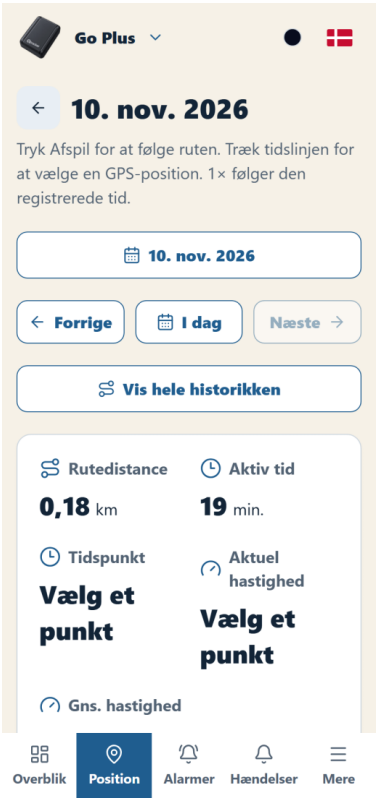

Velg dato og spill av rutehistorikken for Go Plus. Skjermbilde med eksempeldata.

12 · Posisjonsintervall

Still inn hvor ofte Go Plus skal sende posisjoner.

1. Åpne **Position → Positionsinterval** (Posisjon → Posisjonsintervall).
2. Trykk på **Klargør indstillinger (klargjør innstillinger)** hvis knappen vises. Vent til verdiene er lest av.
3. Åpne **Positionsinterval (posisjonsintervall)**. Velg en foreslått verdi eller angi tiden under **Værdi i sekunder (verdi i sekunder)**.
4. Trykk på **Gem indstilling (lagre innstilling)** og følg statusen.
5. Under **Sporingstilstand (sporingsmodus)** velger du **Køretøj (kjøretøy)** eller **Person**. Trykk på **Gem sporingstilstand (lagre sporingsmodus)**.

Køretøj (kjøretøy) tilpasser rutepunktene til kjøringen. **Person** følger valgt intervall når GPS har en posisjon og kan vekkes av bevegelse.



Posisjonsintervall og sporingsmodus for Go Plus. Skjermbilde med eksempeldata.

13 · Profiler, GPS-dvale og batteritid

1. Åpne **Position → Position og batteritid** (Posisjon → Posisjon og batteritid).
2. Trykk på **Klargør indstillinger (klargjør innstillinger)** hvis knappen vises.
3. Åpne **Indstillingsprofiler (innstillingsprofiler)** og velg **Hyppig sporing**, **Normal** eller **Strømbesparelse (strømsparing)**.
4. Gå gjennom de fire verdiene og trykk på **Gem profil (lagre profil)**.
5. Følg statusen mens Qtracker-appen lagrer innstillingene og henter verdiene på nytt.



Innstillingsprofiler for Go Plus. Skjermbilde med eksempeldata.
Du kan også endre hver innstilling for seg.

- **Posisjonsintervall** – tiden mellom to posisjonsrapporter.
- **Batteri- og statusoppdatering** – tiden mellom batteri- og statusrapporter.
- **GPS-søketid og dvale** – antall sekunder uten posisjon før GPS slås av. Innstillingen gjelder også når kjøretøyet står stille i kjøretøymodus.
- **Vibrasjonsfølsomhet** – hvor følsomt sporeren reagerer på bevegelse.

Velg en verdi og trykk på **Gem indstilling (lagre innstilling)**. Når du endrer statusintervall eller vibrasjonsfølsomhet, starter sporeren på nytt og kobler seg til igjen. Sporingsmodus lagres separat med **Gem sporingstilstand (lagre sporingsmodus)**.

14 · Tilkobling og posisjonskilder

1. Åpne **Position → Forbindelse og kvalitet** (Posisjon → Tilkobling og kvalitet).
2. Sjekk tidspunktene for siste kontakt og siste posisjon.
3. Flere opplysninger om mobilnett og satellitter finner du under **Mere → Indstillinger → Forbindelse** (Mer → Innstillinger → Tilkobling).

4. Trykk på **Opdatér status (oppdater status)** for å hente de nyeste tilgjengelige opplysningene.



Tilkobling og kvalitet for Go Plus. Skjermbilde med eksempeldata.

Under **Position → Positionskilder** (Posisjon → Posisjonskilder) ser du hvilke kilder Qtracker-appen viser for sporeren. Les GPS-punktet sammen med tidspunktet når du følger enheten på kartet.



Posisjonskilder for Go Plus. Skjermbilde med eksempeldata.

15 · Alarmer og batterivarsler

Åpne **Alarmer** for å stille inn varslene. Her finner du sikkerhetssoner, hastighetsvarsler og bevegelsesalarmer.

1. Åpne **Alarmer**.
2. Velg ved hvilke batterinivåer du vil få varsel, for eksempel 30, 20 eller 10 prosent.
3. Trykk på **Gem batterivalg (lagre batterivalg)**.
4. Åpne **Notifikationer (varsler)** og velg hvordan du vil få beskjed om sporerens hendelser.

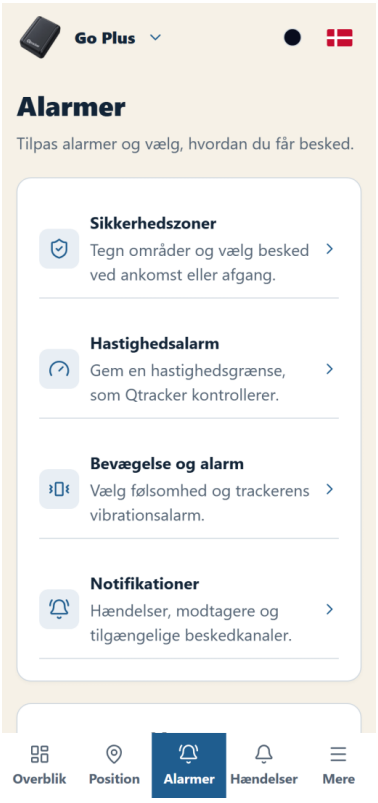

Alarmer og batterivalg. Skjermbilde med eksempeldata.

16 · Opprett en sikkerhetssone

En sikkerhetssone er et område på kartet. Du kan få varsel når sporeren kommer dit, forlater sonen eller ved begge hendelsene. Du kan for eksempel merke av hjemmet, arbeidsplassen eller en parkeringsplass.

1. Åpne **Alarmer → Sikkerhedszoner** (Alarmer → Sikkerhetssoner).
2. Trykk på **Tilføj område (legg til område)**.
3. Velg områdets midtpunkt på kartet og gi sonen et tydelig navn.
4. Juster **Radius** slik at sirkelen dekker ønsket område.
5. Velg **Ved ankomst**, **Ved afgang (ved avgang)** eller **Begge dele (begge deler)**.
6. Merk av for **Området er aktivt** og trykk på **Gem zone (lagre sone)**.

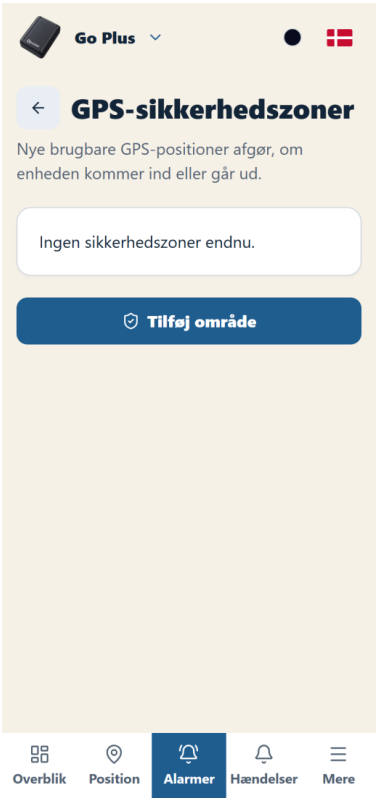

Oversikt over sikkerhetssoner. Skjermbilde med eksempeldata.

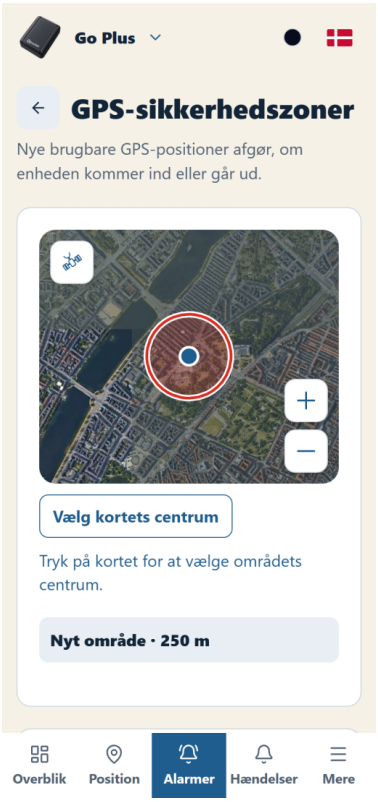

Velg område og radius for en sikkerhetssone. Skjermbilde med eksempeldata.
Du kan endre sonen senere ved å åpne den i oversikten. Velg også hvilke sonevarsler du

ønsker under **Notifikationer (varsler)**.

17 · Hastighetsalarm

Få varsel når en registrert GPS-hastighet overskrider grensen du har valgt.

1. Åpne **Alarmer → Hastighedsalarm** (Alarmer → Hastighetsalarm).
2. Slå på **Aktiveret (aktivert)**.
3. Skriv inn hastighetsgrensen i km/t og trykk på **Gem (lagre)**.
4. Velg hastighetsvarsler under **Notifikationer (varsler)**.



Hastighetsalarm for Go Plus. Skjermbilde med eksempeldata.
På samme side kan du konfigurere **sporerens egen hastighetsalarm**. Klargjør eller les av innstillingen, slå alarmen av eller på og angi hastighet og varighet. Lagre eller gjennomgå endringen med knappen i alarmfeltet. Grensen i Qtracker-appen og enhetens egen alarm stilles inn hver for seg.

18 · Bevegelse og vibrasjonsalarm

1. Åpne **Alarmer → Bevægelse og alarm** (Alarmer → Bevegelse og alarm).

2. Trykk på **Klargør indstillinger (klargjør innstillinger)** hvis knappen vises.
3. Velg **Vibrationsfølsomhed (vibrasjonsfølsomhet)** og trykk på **Gem indstilling (lagre innstilling)**.
4. Gå til **Trackerens vibrationsindstilling (sporerens vibrasjonsinnstilling)** og les den av med **Hent valgte indstilling (hent valgt innstilling)**.
5. Slå alarmen på eller av på siden og lagre alarminnstillingen.
6. Prøv funksjonen og velg ønskede meldinger under **Notifikationer (varsler)**.



Bevegelse og vibrasjonsalarm for Go Plus. Skjermbilde med eksempeldata.

19 · Varsler på telefonen

1. Åpne **Alarmer → Notifikationer** (Alarmer → Varsler).
2. Velg hva du vil ha varsel om, for eksempel hastighet, ankomst til eller avgang fra en sone, lavt batteri eller tilkobling.
3. Trykk på **Gem notifikationsvalg (lagre varslingsvalg)**.
4. Tillat varsler fra Qtracker-appen når telefonen spør. På Android kan du også endre tillatelsen i telefonens appinnstillinger.
5. Se status og aktivering på varslingssiden. Bruker du Qtracker i nettleseren, aktiverer

du nettleservarsler med funksjonen på siden.

6. Prøv en av de valgte hendelsene og se hvordan varselet vises på telefonen.

Varslingsvalgene avgjør hvilke meldinger du får. Selve sonen eller alarmen stiller du inn på den tilhørende siden.

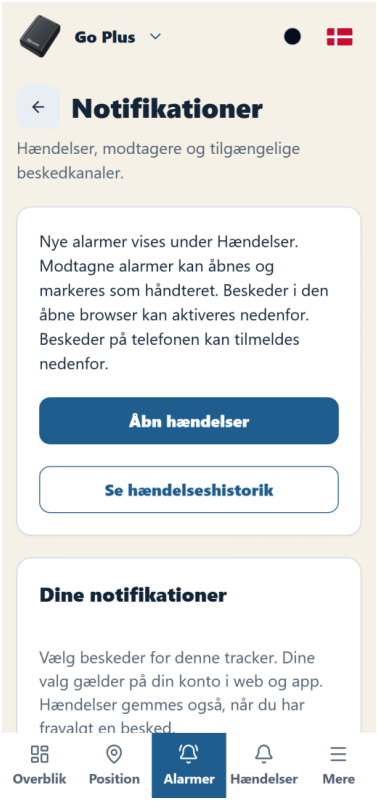

Velg varsler. Skjermbilde med eksempeldata.

20 · Hendelser og alarmhistorikk

1. Trykk på **Hændelser (hendelser)** i menyen nederst.
2. Åpne en hendelse for å se tidspunkt og opplysninger.
3. Bruk filtrene eller historikkvalgene på siden for å finne tidligere hendelser.
4. Har du tilgang til funksjonen, kan du merke en alarm som håndtert etter at den er fulgt opp.

Hendelsesoversikten samler sporerens registreringer, slik at du kan følge opp meldingene du får.



Hendelser for valgt sporer. Skjermbilde med eksempeldata.

21 · Innstillinger og status for endringer

Åpne **Mere → Indstillinger** (Mer → Innstillinger) og velg kategorien du trenger.



Innstillinger for Go Plus. Skjermbilde med eksempeldata.

1. Åpne **Aktuelle indstillinger (gjeldende innstillinger)** for å lese av sporeren.
2. Velg en innstilling under **Hent fra trackeren (hent fra sporeren)**, eller bruk avlesningsknappen på siden.
3. Trykk på **Hent valgte indstilling (hent valgt innstilling)** eller **Aflæs indstilling (les av innstilling)**, avhengig av hvilken knapp som vises.
4. Les verdien og tidspunktet for avlesningen.

Endre verdien på innstillingssiden og velg knappen for å lagre eller bekrefte. **Bekræftet (bekreftet)** betyr at verdien er lest av fra sporeren.



Gjeldende innstillinger for Go Plus. Skjermbilde med eksempeldata.

22 · Navn, IMEI og enhetsopplysninger

1. Åpne **Mere → Indstillinger → Enhed og SIM** (Mer → Innstillinger → Enhet og SIM).
2. Gå til **Trackerens navn (sporerens navn)** og skriv et tydelig navn, for eksempel «Bilen» eller «Tilhengeren».
3. Trykk på **Gem navn (lagre navn)**.

4. På samme side finner du **IMEI-nummeret**, modellen, SIM-opplysningene og appversjonen.

Et tydelig navn gjør det enklere å velge riktig sporer hvis du har flere på samme konto.

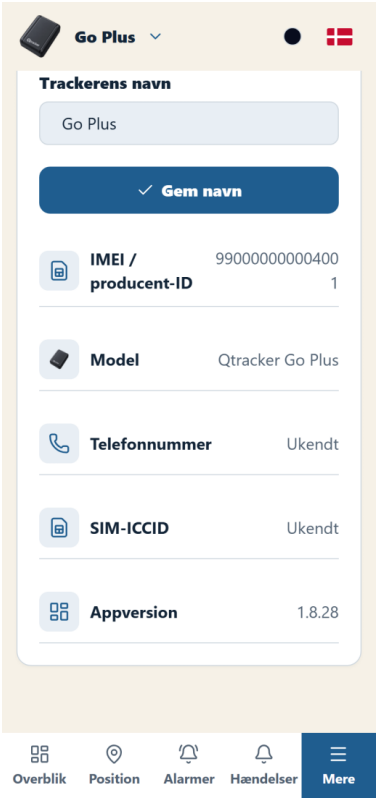

Sporerens navn, identifikasjon og appversjon. Skjermbilde med eksempeldata.

23 · Flere sporere og delt tilgang

1. Se sporerne dine under **Mere → Enheder** (Mer → Enheter).
2. Velg en sporer for å åpne den. Med **Se alle på kort (vis alle på kartet)** får du en samlet oversikt.
3. Velg **Tilføj enhed (legg til enhet)** for å knytte enda en sporer til kontoen.
4. Under **Mere → Konto** (Mer → Konto) finner du gruppen for den valgte enheten og **Del adgang (del tilgang)**. Velg mottaker og tilgangsnivå for invitasjonen.
5. Sjekk tilgangen til å vise og eventuelt håndtere alarmer. Følg så trinnene for invitasjonen. Mottakeren godtar den på sin egen konto.

Under **Mere → Flåder** (Mer → Flåter) finner du flåtene kontoen har tilgang til. Der kan dere samarbeide om flere enheter.

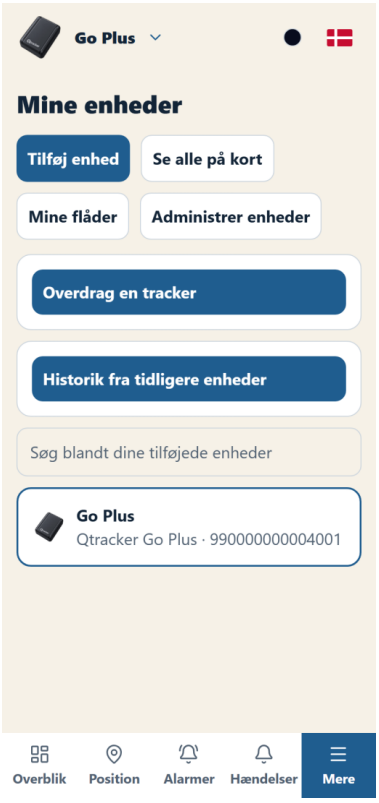

Mine enheter og snarveier til flere sporere. Skjermbilde med eksempeldata.

24 · Konto, passord og utseende

1. Åpne **Mere → Konto** (Mer → Konto) for å se **Min profil**.
2. Endre navn eller telefonnummer ved behov og trykk på **Gem profil (lagre profil)**.
3. Velg **Skift adgangskode (endre passord)** når du vil oppdatere passordet ditt.
4. Med temaknappen øverst i Qtracker-appen veksler du mellom lyst og mørkt utseende. Flaggknappen bytter språk.
5. Velg tidssone under **Mere → Indstillinger → App-indstillinger** (Mer → Innstillinger → Appinnstillinger). Det automatiske valget følger enheten din.

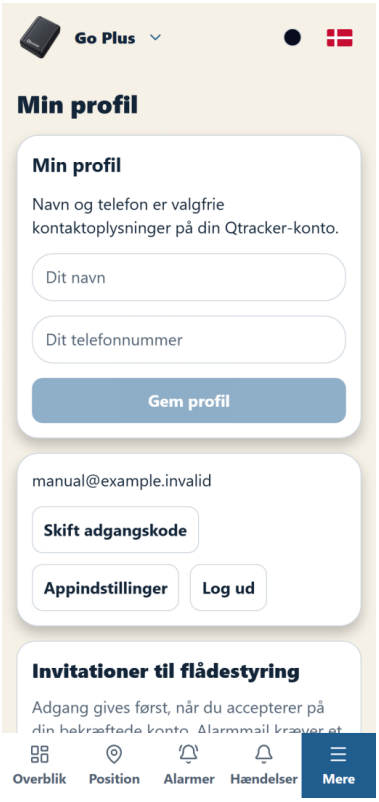

Konto og profil i Qtracker-appen. Skjermbilde med eksempeldata.

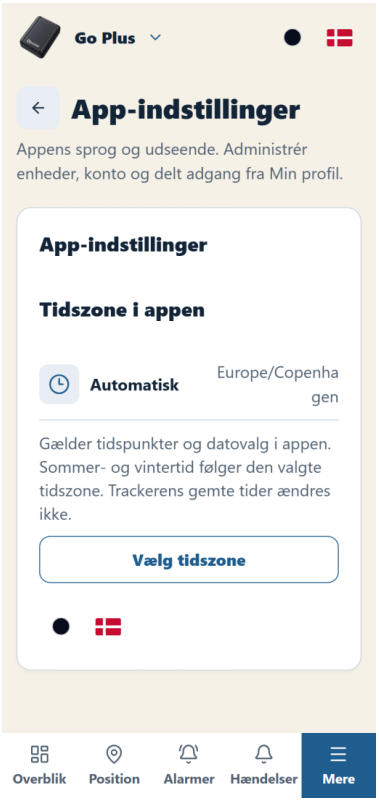

Appinnstillinger og tidssone. Skjermbilde med eksempeldata.

25 · Batteristatus og ladehistorikk

Åpne **Mere → Indstillinger → Batteri og opladning** (Mer → Innstillinger → Batteri og lading) for å se batteriopplysningene sporeren har rapportert.

1. Les **Rapporteret batteri (rapportert batterinivå)** sammen med tidspunktet.
2. Her ser du sist rapporterte ladestatus og de tilgjengelige statusopplysningene.
3. Trykk på **Opdatér status (oppdater status)** for å hente de nyeste opplysningene.
4. Velg batterimeldinger under **Alarmer** og tilpass varslene.

Lad Go Plus med den medfølgende USB-C-kabelen på 0,5 meter og følg med på batterinivået i det daglige.

26 · Montering og plassering

1. Velg et tørt og beskyttet sted i kjøretøyet, bagasjen eller utstyret.
2. Fest sporeren stødig med oversiden og GPS-antennen vendt opp.
3. Velg en plass der du lett kan ta ut sporeren for lading.
4. Hold sporeren unna varme og bevegelige deler og lukk dekslene godt.
5. Sjekk den mottatte posisjonen i Qtracker-appen og test varslene.

27 · Start sporeren på nytt

1. Åpne **Mere → Indstillinger → Vedligeholdelse** (Mer → Innstillinger → Vedlikehold).
2. Trykk på **Genstart tracker (start sporeren på nytt)**.
3. Les meldingen og bekreft omstarten.
4. Følg statusen mens Go Plus starter på nytt og kobler seg til igjen.
5. Åpne **Position (posisjon)** og be om en ny posisjon når sporeren er klar.

Innstillingene beholdes ved omstart. På samme side finner du en kort veiledning om plassering og montering.

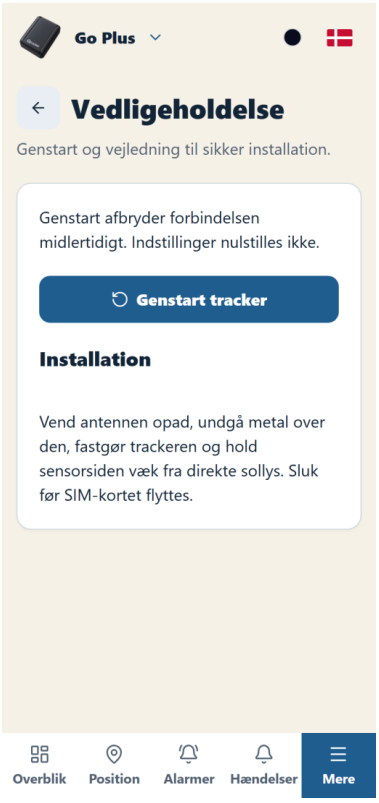

Omstart og vedlikehold av Go Plus. Skjermbilde med eksempeldata.

28 · Daglig bruk og hjelp i Qtracker-appen

1. Velg riktig sporer øverst og åpne **Overblik (oversikt)**.
2. Åpne **Position (posisjon)** og sjekk tidspunktet for siste posisjon.
3. Følg med på batterinivået og lad Go Plus ved behov.
4. Sjekk nye hendelser og tilpass soner og varsler når behovene dine endrer seg.
5. Under **Mere → Indstillinger → Hjælp** (Mer → Innstillinger → Hjelp) finner du hjelp med tilgang, varsler, sikkerhetssoner og lagrede endringer.



Hjelp direkte i Qtracker-appen. Skjermbilde med eksempeldata.