Qsmart · HILFE ZU IHREM PRODUKT

Qtracker Go Plus

Bedienungsanleitung – Qtracker Go Plus 4G-GPS-Tracker mit 3.000-mAh-Akku

- SIM-Karte erforderlich
- Wiederaufladbarer Akku
- Qtracker-App



GPS
Position in der App

3.000 mAh
Akkukapazität

Deutsche Bedienungsanleitung · Stand 22.11.2026

Lesen Sie auch die aktuelle Anleitung auf qsmart.dk

Wegweiser durch die Anleitung

Wählen Sie einen Abschnitt. Die Reihenfolge entspricht der Anleitung auf der Website.

01 · Erste Schritte **4**
02 · SIM-Karte aktivieren **4**
03 · SIM-Karte einsetzen **5**
04 · Laden, Ein- und Ausschalten **5**
05 · Verbindung und erste GPS-Position **7**
06 · Qtracker-App öffnen und anmelden **8**
07 · Go Plus zum Konto hinzufügen **10**
08 · Übersicht und Navigation **10**
09 · Übersicht anpassen **11**
10 · Position auf der Karte **12**
11 · Routenverlauf und Wiedergabe **13**
12 · Positionsintervall **14**
13 · Profile, GPS-Ruhezustand und Akkulaufzeit **15**
14 · Verbindung und Positionsquellen **16**
15 · Alarme und Akkumeldungen **18**
16 · Sicherheitszone einrichten **19**
17 · Geschwindigkeitsalarm **21**
18 · Bewegung und Erschütterungsalarm **22**
19 · Benachrichtigungen auf dem Telefon **22**
20 · Ereignisse und Alarmverlauf **23**
21 · Einstellungen und Änderungsstatus **24**
22 · Name, IMEI und Geräteangaben **26**
23 · Mehrere Tracker und gemeinsamer Zugriff **27**
24 · Konto, Passwort und Darstellung **28**
25 · Akkustand und Ladeverlauf **30**
26 · Montage und Standortwahl **30**
27 · Tracker neu starten **30**
28 · Tägliche Nutzung und Hilfe in der Qtracker-App **31**

Bevor Sie beginnen

Wichtig, bevor Sie beginnen

Gut zu wissen, bevor Sie beginnen

Setzen Sie eine aktive SIM-Karte in den ausgeschalteten Tracker ein, laden Sie den Akku und schalten Sie das Gerät ein. Fügen Sie Go Plus mit der **IMEI-Nummer** hinzu, prüfen Sie die erste Position und testen Sie die gewünschten Funktionen.

Diese Anleitung für den Qtracker Go Plus 4G-GPS-Tracker mit 3.000-mAh-Akku erläutert Einrichtung und tägliche Nutzung mit der **Qtracker-App**.

Verfolgen Sie Go Plus auf der Karte, sehen Sie frühere Fahrten an, richten Sie Sicherheitszonen ein und wählen Sie Ihre Benachrichtigungen. Die Anleitung führt durch die Einrichtung und die zugehörigen Menüs.

Die Bilder zeigen die Qtracker-App in Version 1.8.28 mit hellem Design, dänischen Menütexten und Beispieldaten. Tippen Sie zum Vergrößern auf ein Bild.

01 · Erste Schritte

Mit **Qtracker Go Plus** verfolgen Sie Standorte, Fahrten und Ereignisse in der **Qtracker-App**. Dank des wiederaufladbaren 3.000-mAh-Akkus lässt sich der Tracker flexibel in Fahrzeugen, im Gepäck und an Ausrüstungsgegenständen einsetzen.

1. Prüfen Sie, ob die SIM-Karte aktiviert und Ihr Qtracker-Dienst freigeschaltet ist.
2. Setzen Sie die SIM-Karte bei ausgeschaltetem Tracker ein und laden Sie den Akku.
3. Schalten Sie Go Plus ein und platzieren Sie den Tracker im Freien mit der Oberseite nach oben.
4. Melden Sie sich mit Ihrer E-Mail-Adresse und Ihrem Passwort in der Qtracker-App an.
5. Fügen Sie den Tracker mit der **IMEI-Nummer** auf seinem Etikett hinzu.
6. Prüfen Sie die erste Position, wählen Sie Benachrichtigungen und testen Sie die gewünschten Funktionen.

Bewahren Sie die IMEI zusammen mit den SIM-Kartendaten auf. Mit der IMEI fügen Sie den Tracker hinzu. Zum Anmelden verwenden Sie Ihre E-Mail-Adresse.

02 · SIM-Karte aktivieren

Für den Qtracker Go Plus muss die SIM-Karte vor dem Einsetzen aktiviert sein. Die im dänischen Qsmart-Tarif enthaltenen App-Funktionen erfordern einen aktiven Qsmart-Tarif und ein korrekt zugeordnetes Gerät. Klären Sie den Dienst für den Einsatz in Deutschland vor dem Kauf mit uns.

1. Bei einem bestätigten Qsmart-Tarif öffnen Sie Ihr Qsmart-Kundenkonto.
2. Öffnen Sie die SIM-Verwaltung und verwenden Sie die Angaben zu Ihrer Karte.
3. Prüfen Sie, ob der **GPS-Tarif** Ihrer Vereinbarung entspricht, und schließen Sie die Aktivierung ab.
4. Warten Sie auf die Bestätigung, dass die SIM-Karte aktiv ist, bevor Sie fortfahren.

Die SIM-Karte benötigt aktive mobile Daten. Die PIN-Abfrage muss deaktiviert sein. Bewahren Sie die Tarifunterlagen für die spätere Verwaltung auf.

03 · SIM-Karte einsetzen

1. Schalten Sie Go Plus aus, bevor Sie die SIM-Abdeckung öffnen.
2. Verwenden Sie in diesem Modell eine aktivierte **Micro-SIM** mit deaktivierter PIN-Abfrage.
3. Legen Sie die Karte entsprechend der Markierung in die Halterung ein.
4. Prüfen Sie, ob die Karte richtig herum und flach in der Halterung liegt. Schließen Sie das Kartenfach sorgfältig.
5. Schließen Sie die Abdeckung, bevor Sie den Tracker einschalten oder anschließen.

Prüfen Sie, ob mobile Daten für die Karte aktiviert sind. Schalten Sie das Gerät vor dem Einlegen oder Entnehmen der SIM-Karte immer aus.

04 · Laden, Ein- und Ausschalten

Qtracker Go Plus wird mit einem **0,5 Meter langen USB-C-Kabel** geliefert.

1. Schließen Sie das Kabel an den USB-C-Anschluss des Trackers und an eine geeignete USB-Stromquelle an.
2. Laden Sie den Akku vor der Ersteinrichtung.
3. Ziehen Sie das Kabel ab und schließen Sie die Abdeckung, bevor Sie den Tracker anbringen.
4. Halten Sie die Ein-/Aus-Taste zum Einschalten ungefähr **1 Sekunde** gedrückt. Halten Sie die Taste zum Ausschalten ungefähr **4 Sekunden** gedrückt.
5. Den Akkustand finden Sie in der Übersicht der Qtracker-App.

So heißen die Schaltflächen und Menüs auf Englisch
Die Bilder zeigen die dänische App mit Beispieldaten. Über die Flagge in der App können Sie auf Englisch umschalten. Hier finden Sie die Bezeichnungen in beiden Sprachen.

Im Bild	In der englischen App
Batteri	Battery
Forbindelse	Connection
Log ind	Sign in

Im Bild	In der englischen App
Opret konto	Create account
Glemt kodeord	Forgot password
Tilføj enhed	Add device
Overblik	Overview
Tilpas Overblik	Customize overview
Tilføj til overblik	Add to overview
Færdig	Done
Position	Position
Positionsinterval	Position interval
Forbindelse og kvalitet	Connection and quality
GPS-sikkerhedszoner	GPS safety zones
Vælg kortets centrum	Choose map centre
Hastighedsalarm	Speed alert
Hændelser	Events
Indstillinger	Settings
Enhed og SIM	Device and SIM
Mine enheder	My devices
Min profil	My profile
App-indstillinger	App settings
Genstart tracker	Restart tracker
Hjælp	Help



Akku und Laden bei Go Plus. Bildschirmansicht mit Beispieldaten.

05 · Verbindung und erste GPS-Position

Starten Sie Go Plus mit einer aktiven SIM-Karte. Ist das Gerät korrekt mit einem aktiven Qsmart-SIM-Abonnement verknüpft, können Sie die Verbindung in der Qtracker-App prüfen.

1. Wählen Sie oben in der Qtracker-App Go Plus aus.
2. Öffnen Sie **Position** und suchen Sie die Markierung auf der Karte.
3. Lesen Sie den Zeitpunkt unter **Seneste position (letzte Position)** ab.
4. Bringen Sie das Fahrzeug oder den Tracker bei der Ersteinrichtung ins Freie, damit die GPS-Antenne guten Empfang hat.
5. Öffnen Sie **Mere → Indstillinger → Forbindelse** (Mehr → Einstellungen → Verbindung), um die gemeldete Mobilfunkverbindung und den GPS-Status zu sehen.



Verbindung und GPS-Status für Go Plus. Bildschirmansicht mit Beispieldaten.

06 · Qtracker-App öffnen und anmelden

Verwenden Sie die Qtracker-App für Android oder öffnen Sie Qtracker im Browser auf Smartphone, Tablet oder Computer. Auf allen Geräten verwenden Sie dasselbe Konto.

1. Öffnen Sie die Qtracker-App.
2. Als neuer Nutzer wählen Sie **Opret konto (Konto erstellen)**, füllen die Felder aus und folgen den Schritten zur Bestätigung.
3. Wenn Sie bereits ein Konto haben, geben Sie E-Mail-Adresse und Passwort ein und wählen **Log ind (Anmelden)**.
4. Wählen Sie auf der Anmeldeseite **Glemt adgangskode (Passwort vergessen)**, wenn Sie ein neues Passwort benötigen.

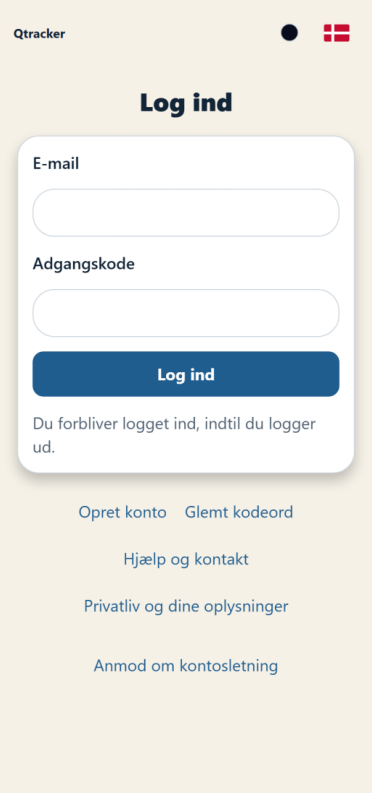

Anmeldung in der Qtracker-App. Bildschirmansicht mit Beispieldaten.



Qtracker-Konto erstellen. Bildschirmansicht mit Beispieldaten.

07 · Go Plus zum Konto hinzufügen

1. Öffnen Sie **Mere → Enheder** (Mehr → Geräte).
2. Wählen Sie **Tilføj enhed (Gerät hinzufügen)**.
3. Übernehmen Sie die **IMEI-Nummer** genau vom Geräteetikett.
4. Wählen Sie **Tilføj enhed (Gerät hinzufügen)** und beachten Sie die angezeigte Bestätigung.
5. Wählen Sie Go Plus in der Liste, um die Übersicht zu öffnen.

Bei mehreren Trackern wählen Sie das gewünschte Gerät über den Namen oben in der Qtracker-App. Prüfen Sie den Namen, bevor Sie Einstellungen ändern.

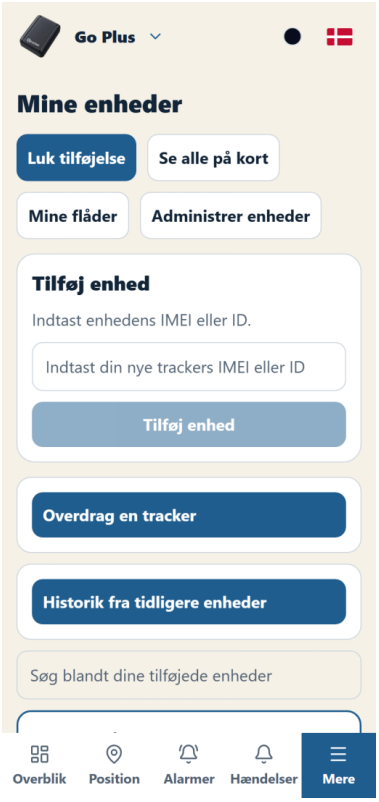

Go Plus über die IMEI hinzufügen. Bildschirmansicht mit Beispieldaten.

08 · Übersicht und Navigation

Unter **Overblik (Übersicht)** finden Sie die wichtigsten Informationen und Schnellzugriffe für den ausgewählten Tracker.

- **Overblik (Übersicht)** – Batterie, Verbindung und Schnellzugriffe.
- **Position** – Karte, letzte Position, Routenverlauf und Positionseinstellungen.

- **Alarmer (Alarme)** – Sicherheitszonen, Geschwindigkeit, Bewegung und Benachrichtigungen.
- **Hændelser (Ereignisse)** – vom Tracker registrierte Ereignisse.
- **Mere (Mehr)** – Einstellungen, Geräte, Flotten und Konto.

Tippen Sie auf einen Schnellzugriff, um die Funktion zu öffnen. Über den Zurück-Pfeil einer Unterseite gelangen Sie zur vorherigen Ansicht.

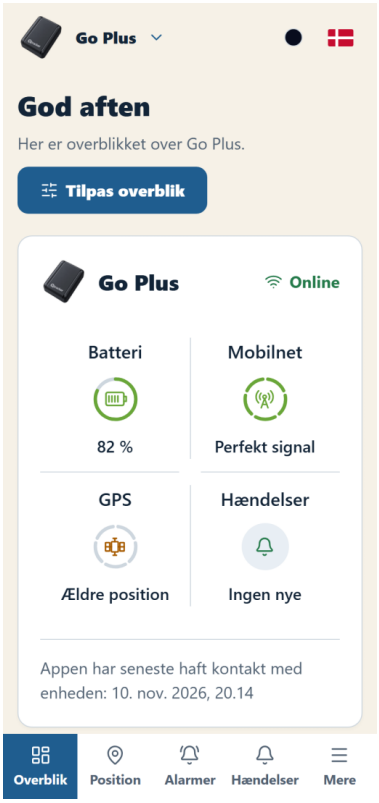

Übersicht für Go Plus. Bildschirmansicht mit Beispieldaten.

09 · Übersicht anpassen

1. Öffnen Sie **Overblik (Übersicht)** und wählen Sie oben **Tilpas overblik (Übersicht anpassen)**.
2. Wählen Sie die Felder und Schnellzugriffe für Ihre Startseite.
3. Ändern Sie die Reihenfolge mit den Bedienelementen in der Übersicht.
4. Schließen Sie die Anpassung mit der angezeigten Schaltfläche ab.

Sie können zum Beispiel Position, Akkustand und Routenverlauf auf der Startseite zusammenfassen.



Felder und Schnellzugriffe der Übersicht anpassen. Bildschirmansicht mit Beispieldaten.

10 · Position auf der Karte

1. Tippen Sie im unteren Menü auf **Position**.
2. Die Markierung zeigt Go Plus auf der Karte. Verschieben Sie die Karte mit dem Finger und ändern Sie den Zoom mit **+** und **−**.
3. Wechseln Sie die Kartenansicht über die Schaltfläche für den Kartentyp.
4. Prüfen Sie die Uhrzeit unter **Seneste position (letzte Position)**, um zu erfahren, wann der Punkt erfasst wurde.
5. Fordern Sie über **Hent ny position (neue Position abrufen)** einen neuen Standort an. Verfolgen Sie den Status auf dem Bildschirm.
6. Wählen Sie **Google Maps**, um den angezeigten Ort in diesem Kartendienst zu öffnen.

Die Karte aktualisiert sich, sobald Go Plus neue Positionen übermittelt. Außerdem sehen Sie die gemeldete Geschwindigkeit und die Tagesstrecke.

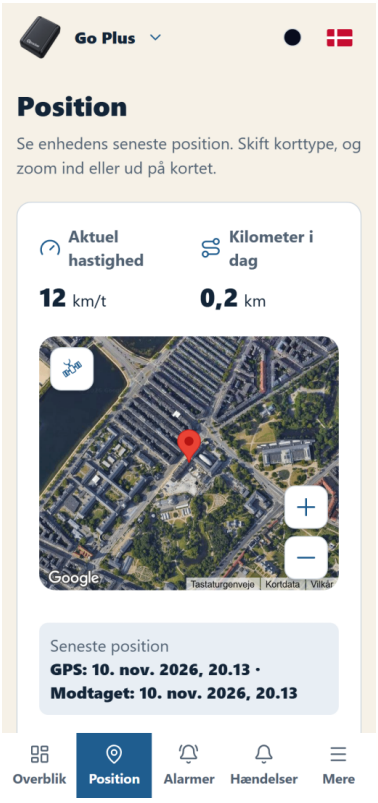

Go Plus auf der Positionskarte. Bildschirmansicht mit Beispieldaten.

11 · Routenverlauf und Wiedergabe

1. Öffnen Sie **Position → Positionshistorik** (Position → Positionsverlauf). Alternativ nutzen Sie **Rutehistorik (Routenverlauf)** in der Übersicht.
2. Wählen Sie das Datum oder verwenden Sie **Forrige (Zurück)**, **I dag (Heute)** und **Næste (Weiter)**.
3. Wählen Sie **Afspil (Wiedergabe)**, um die aufgezeichnete Route zu verfolgen.
4. Wählen Sie die Wiedergabegeschwindigkeit. **1×** entspricht der aufgezeichneten Zeit. Höhere Stufen spielen die Strecke schneller ab.
5. Ziehen Sie die Zeitleiste oder wählen Sie **Tilbage (Zurück)** und **Frem (Vorwärts)**, um einen bestimmten Punkt zu prüfen.
6. Wählen Sie **Genstart (Neu starten)**, um die Route von vorn abzuspielen.

Die Seite zeigt Strecke, aktive Zeit und Angaben zum ausgewählten Punkt. Unter **Vis hele historikken (gesamten Verlauf anzeigen)** finden Sie weitere Daten.

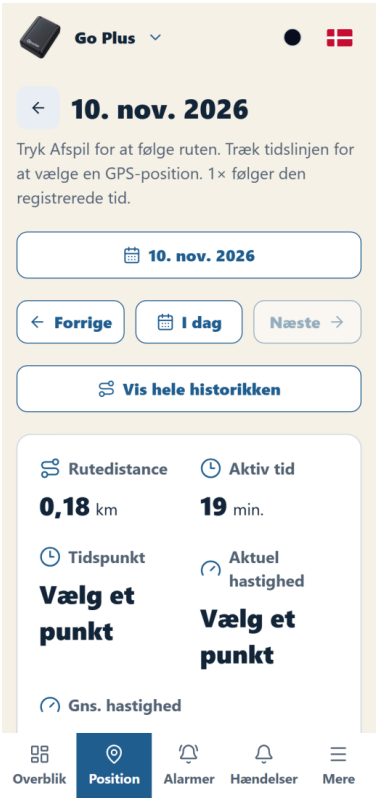

Datum auswählen und Routenverlauf von Go Plus abspielen. Bildschirmansicht mit Beispieldaten.

12 · Positionsintervall

Legen Sie fest, wie oft Go Plus Positionen melden soll.

1. Öffnen Sie **Position → Positionsinterval** (Position → Positionsintervall).
2. Wählen Sie, falls angezeigt, **Klargør indstillinger (Einstellungen vorbereiten)**. Warten Sie, bis die Werte ausgelesen sind.
3. Öffnen Sie **Positionsinterval (Positionsintervall)**. Wählen Sie eine Vorgabe oder geben Sie die Zeit unter **Værdi i sekunder (Wert in Sekunden)** ein.
4. Wählen Sie **Gem indstilling (Einstellung speichern)** und verfolgen Sie den Status.
5. Wählen Sie unter **Sporingstilstand (Ortungsmodus)** entweder **Køretøj (Fahrzeug)** oder **Person**. Bestätigen Sie mit **Gem sporingstilstand (Ortungsmodus speichern)**.

Køretøj (Fahrzeug) passt die Routenpunkte an die Fahrt an. **Person** verwendet bei verfügbarer GPS-Position das gewählte Intervall und kann durch Bewegung geweckt werden.



Positionsintervall und Ortungsmodus für Go Plus. Bildschirmansicht mit Beispieldaten.

13 · Profile, GPS-Ruhezustand und Akkulaufzeit

1. Öffnen Sie **Position → Position og batteritid** (Position → Position und Akkulaufzeit).
2. Wählen Sie, falls angezeigt, **Klargør indstillinger (Einstellungen vorbereiten)**.
3. Öffnen Sie **Indstillingsprofiler (Einstellungsprofile)** und wählen Sie **Hyppig sporing (häufige Ortung)**, **Normal** oder **Strømbesparelse (Energiesparen)**.
4. Prüfen Sie die vier angezeigten Werte und wählen Sie **Gem profil (Profil speichern)**.
5. Verfolgen Sie den Status, während die Qtracker-App die Einstellungen speichert und die Werte erneut abruft.



Einstellungsprofile für Go Plus. Bildschirmansicht mit Beispieldaten.
Sie können jede Einstellung auch einzeln ändern.

- **Positionsintervall** – Zeit zwischen zwei Positionsmeldungen.
- **Akku- und Statusaktualisierung** – Zeit zwischen Akku- und Statusmeldungen.
- **GPS-Suchzeit und Ruhemodus** – Sekunden ohne Position, bevor sich GPS abschaltet. Die Einstellung gilt auch bei Stillstand im Fahrzeugmodus.
- **Erschütterungsempfindlichkeit** – bestimmt, wie empfindlich der Tracker auf Bewegung reagiert.

Wählen Sie den Wert und anschließend **Gem indstilling (Einstellung speichern)**. Änderungen an Statusintervall oder Erschütterungsempfindlichkeit führen zu einem Neustart mit erneuter Verbindung. Den Ortungsmodus speichern Sie separat mit **Gem sporingstilstand (Ortungsmodus speichern)**.

14 · Verbindung und Positionsquellen

1. Öffnen Sie **Position → Forbindelse og kvalitet** (Position → Verbindung und Qualität).
2. Prüfen Sie die Zeitpunkte für letzten Kontakt und letzte Position.

3. Weitere Angaben zu Mobilfunknetz und Satelliten finden Sie unter **Mere → Indstillinger → Forbindelse** (Mehr → Einstellungen → Verbindung).
4. Wählen Sie **Opdatér status (Status aktualisieren)**, um die jüngsten verfügbaren Angaben abzurufen.



Verbindung und Qualität für Go Plus. Bildschirmansicht mit Beispieldaten.
Unter **Position → Positionskilder** (Position → Positionsquellen) sehen Sie die in der Qtracker-App verfügbaren Quellen für Ihren Tracker. Beachten Sie beim Verfolgen auf der Karte sowohl die GPS-Position als auch deren Zeitpunkt.



Positionsquellen für Go Plus. Bildschirmansicht mit Beispieldaten.

15 · Alarme und Akkumeldungen

Öffnen Sie **„Alarmer“**, um Ihre Benachrichtigungen einzurichten. Dort finden Sie Sicherheitszonen, Geschwindigkeitswarnungen und Bewegungsalarme.

1. Öffnen Sie **Alarmer (Alarme)**.
2. Wählen Sie die Akkustände für Benachrichtigungen, beispielsweise 30, 20 oder 10 Prozent.
3. Wählen Sie **Gem batterivalg (Akkuauswahl speichern)**.
4. Öffnen Sie **Notifikationer (Benachrichtigungen)** und wählen Sie, wie Sie über Ereignisse informiert werden möchten.

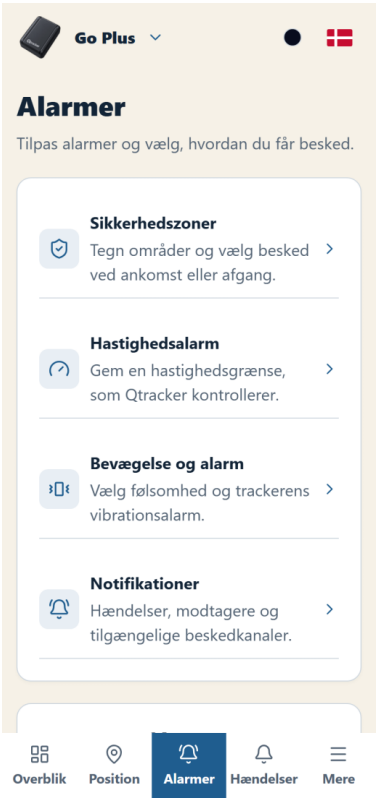

Alarme und Akkuoptionen. Bildschirmansicht mit Beispieldaten.

16 · Sicherheitszone einrichten

Eine Sicherheitszone ist ein Bereich auf der Karte. Sie können sich bei Ankunft, beim Verlassen oder in beiden Fällen benachrichtigen lassen. Legen Sie zum Beispiel eine Zone um Ihr Zuhause, den Arbeitsplatz oder einen Parkplatz.

1. Öffnen Sie **Alarmer → Sikkerhedszoner** (Alarme → Sicherheitszonen).
2. Wählen Sie **Tilføj område (Bereich hinzufügen)**.
3. Wählen Sie den Mittelpunkt auf der Karte und geben Sie der Zone einen aussagekräftigen Namen.
4. Passen Sie den **Radius** an, bis der Kreis das gewünschte Gebiet abdeckt.
5. Wählen Sie **Ved ankomst (bei Ankunft)**, **Ved afgang (beim Verlassen)** oder **Begge dele (beides)**.
6. Aktivieren Sie **Området er aktivt (Bereich aktiv)** und wählen Sie **Gem zone (Zone speichern)**.

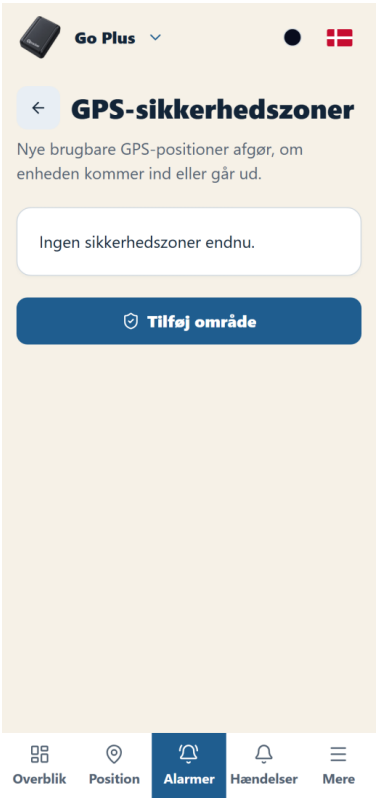

Übersicht der Sicherheitszonen. Bildschirmansicht mit Beispieldaten.

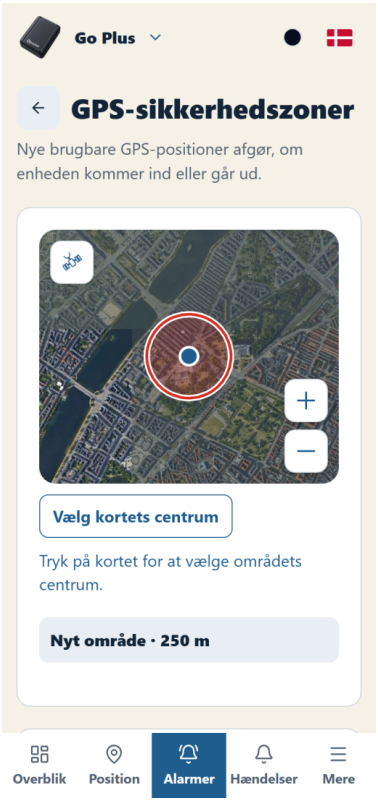

Bereich und Radius einer Sicherheitszone wählen. Bildschirmansicht mit Beispieldaten. Öffnen Sie die Zone später in der Übersicht, um sie zu ändern. Wählen Sie unter

Notifikationer (Benachrichtigungen) außerdem die gewünschten Zonenmeldungen.

17 · Geschwindigkeitsalarm

Lassen Sie sich informieren, wenn eine erfasste GPS-Geschwindigkeit Ihren Grenzwert überschreitet.

1. Öffnen Sie **Alarmer → Hastighedsalarm** (Alarme → Geschwindigkeitsalarm).
2. Schalten Sie **Aktiveret (aktiviert)** ein.
3. Geben Sie die Geschwindigkeitsgrenze in km/h ein und wählen Sie **Gem (Speichern)**.
4. Aktivieren Sie unter **Notifikationer (Benachrichtigungen)** die Geschwindigkeitsmeldungen.



Geschwindigkeitsalarm für Go Plus. Bildschirmansicht mit Beispieldaten.
Auf derselben Seite richten Sie den **Geschwindigkeitsalarm des Trackers** ein. Bereiten Sie die Einstellung vor oder lesen Sie sie aus, schalten Sie den Alarm ein oder aus und geben Sie Geschwindigkeit und Dauer ein. Speichern bzw. prüfen Sie die Änderung über die Schaltfläche im Alarmfeld. Die Grenze der Qtracker-App und der geräteeigene Alarm werden getrennt eingestellt.

18 · Bewegung und Erschütterungsalarm

1. Öffnen Sie **Alarmer → Bevægelse og alarm** (Alarme → Bewegung und Alarm).
2. Wählen Sie, falls angezeigt, **Klargør indstillinger (Einstellungen vorbereiten)**.
3. Wählen Sie **Vibrationsfølsomhed (Erschütterungsempfindlichkeit)** und anschließend **Gem indstilling (Einstellung speichern)**.
4. Suchen Sie **Trackerens vibrationsindstilling (Erschütterungseinstellung des Trackers)** und rufen Sie den Wert über **Hent valgte indstilling (ausgewählte Einstellung abrufen)** ab.
5. Schalten Sie den Alarm auf der Seite ein oder aus und speichern Sie die Alarmeinstellung.
6. Testen Sie die Funktion und wählen Sie die gewünschten Meldungen unter **Notifikationer (Benachrichtigungen)**.



Bewegung und Erschütterungsalarm für Go Plus. Bildschirmansicht mit Beispieldaten.

19 · Benachrichtigungen auf dem Telefon

1. Öffnen Sie **Alarmer → Notifikationer** (Alarme → Benachrichtigungen).
2. Wählen Sie die gewünschten Meldungen, etwa zu Geschwindigkeit, Betreten oder

Verlassen einer Zone, niedrigem Akkustand oder Verbindung.

3. Wählen Sie **Gem notifikationsvalg (Benachrichtigungsauswahl speichern)**.
4. Erlauben Sie Benachrichtigungen der Qtracker-App, wenn Ihr Telefon danach fragt. Unter Android können Sie die Berechtigung auch in den App-Einstellungen des Telefons ändern.
5. Prüfen Sie Status und Aktivierung auf der Benachrichtigungsseite. Für Qtracker im Browser aktivieren Sie die Browserbenachrichtigungen über die dort angezeigte Funktion.
6. Testen Sie eines der gewählten Ereignisse und prüfen Sie die Meldung auf dem Telefon.

Ihre Benachrichtigungsauswahl bestimmt, welche Nachrichten Sie erhalten. Die Zone oder den Alarm selbst konfigurieren Sie auf der zugehörigen Seite.

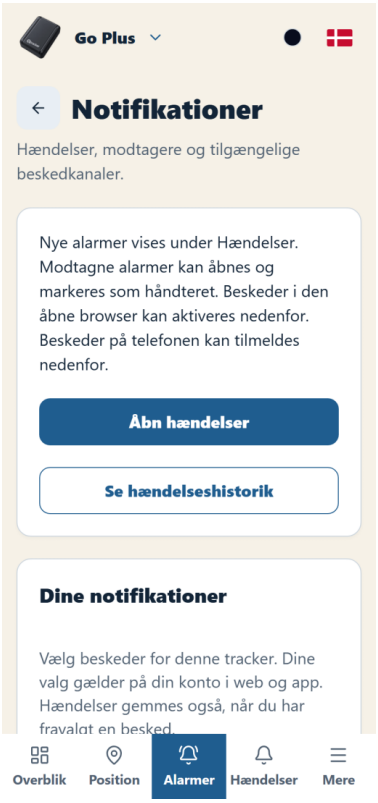

Benachrichtigungen auswählen. Bildschirmansicht mit Beispieldaten.

20 · Ereignisse und Alarmverlauf

1. Wählen Sie unten im Menü **Hændelser (Ereignisse)**.
2. Öffnen Sie ein Ereignis, um Zeitpunkt und Einzelheiten zu lesen.

3. Nutzen Sie die angezeigten Filter oder Verlaufsoptionen, um frühere Ereignisse zu finden.
4. Wenn Ihre Berechtigung es erlaubt, markieren Sie einen Alarm nach der Bearbeitung als erledigt.

Die Ereignisübersicht sammelt die Aufzeichnungen des Trackers und erleichtert das Nachverfolgen Ihrer Meldungen.



Ereignisse für den ausgewählten Tracker. Bildschirmansicht mit Beispieldaten.

21 · Einstellungen und Änderungsstatus

Öffnen Sie **Mere → Indstillinger** (Mehr → Einstellungen) und wählen Sie die Kategorie der gewünschten Funktion.



Einstellungen für Go Plus. Bildschirmansicht mit Beispieldaten.

1. Öffnen Sie **Aktuelle indstillinger (aktuelle Einstellungen)**, um die Werte vom Tracker abzurufen.
2. Wählen Sie die Einstellung unter **Hent fra trackeren (vom Tracker abrufen)** oder nutzen Sie die Schaltfläche zum Auslesen auf der Seite.
3. Wählen Sie je nach Anzeige **Hent valgte indstilling (ausgewählte Einstellung abrufen)** oder **Aflæs indstilling (Einstellung auslesen)**.
4. Prüfen Sie den Wert und den Zeitpunkt der Abfrage.

Ändern Sie den Wert auf der zugehörigen Seite und verwenden Sie die Speichern- oder Bestätigen-Schaltfläche. **Bekræftet (bestätigt)** bedeutet, dass der Wert vom Tracker ausgelesen wurde.



Aktuelle Einstellungen für Go Plus. Bildschirmansicht mit Beispieldaten.

22 · Name, IMEI und Geräteangaben

1. Öffnen Sie **Mere → Indstillinger → Enhed og SIM** (Mehr → Einstellungen → Gerät und SIM).
2. Geben Sie unter **Trackerens navn (Name des Trackers)** einen aussagekräftigen Namen ein, zum Beispiel „Auto“ oder „Anhänger“.
3. Wählen Sie **Gem navn (Namen speichern)**.
4. Auf derselben Seite finden Sie **IMEI-Nummer**, Modell, SIM-Angaben und App-Version.

Ein eindeutiger Name erleichtert bei mehreren Trackern im selben Konto die Auswahl.

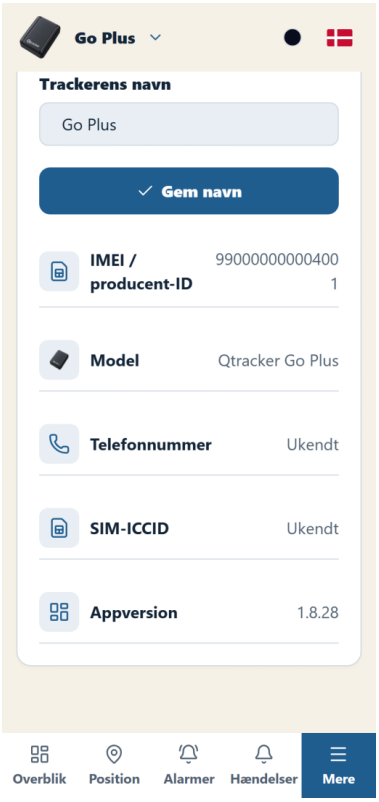

Trackername, Kennung und App-Version. Bildschirmansicht mit Beispieldaten.

23 · Mehrere Tracker und gemeinsamer Zugriff

1. Ihre Tracker finden Sie unter **Mere → Enheder** (Mehr → Geräte).
2. Wählen Sie einen Tracker, um ihn zu öffnen. Mit **Se alle på kort (alle auf der Karte anzeigen)** erhalten Sie eine gemeinsame Ansicht.
3. Über **Tilføj enhed (Gerät hinzufügen)** ordnen Sie dem Konto einen weiteren Tracker zu.
4. Unter **Mere → Konto** (Mehr → Konto) finden Sie die Gruppe des gewählten Geräts und **Del adgang (Zugriff teilen)**. Wählen Sie Empfänger und Berechtigung der Einladung.
5. Prüfen Sie die Berechtigung zum Anzeigen und gegebenenfalls Bearbeiten von Alarmen. Folgen Sie dann den Einladungsschritten. Der Empfänger nimmt die Einladung im eigenen Konto an.

Unter **Mere → Flåder** (Mehr → Flotten) finden Sie die für Ihr Konto freigegebenen Flotten. Dort können Sie mehrere Geräte gemeinsam verwalten.

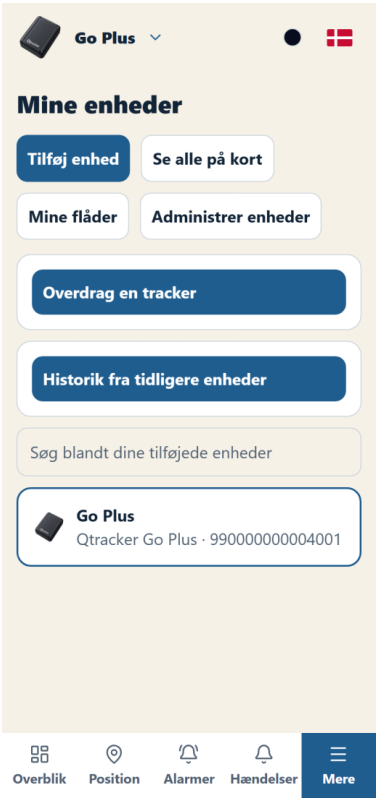

Meine Geräte und Schnellzugriffe auf weitere Tracker. Bildschirmansicht mit Beispieldaten.

24 · Konto, Passwort und Darstellung

1. Öffnen Sie **Mere → Konto** (Mehr → Konto), um **Min profil (Mein Profil)** zu sehen.
2. Ändern Sie bei Bedarf Namen oder Telefonnummer und wählen Sie **Gem profil (Profil speichern)**.
3. Zum Ändern Ihres Passworts wählen Sie **Skift adgangskode (Passwort ändern)**.
4. Mit der Design-Schaltfläche oben wechseln Sie zwischen hellem und dunklem Design der Qtracker-App. Über die Flagge ändern Sie die Sprache.
5. Wählen Sie unter **Mere → Indstillinger → App-indstillinger** (Mehr → Einstellungen → App-Einstellungen) die Zeitzone. Die automatische Einstellung folgt Ihrem Gerät.

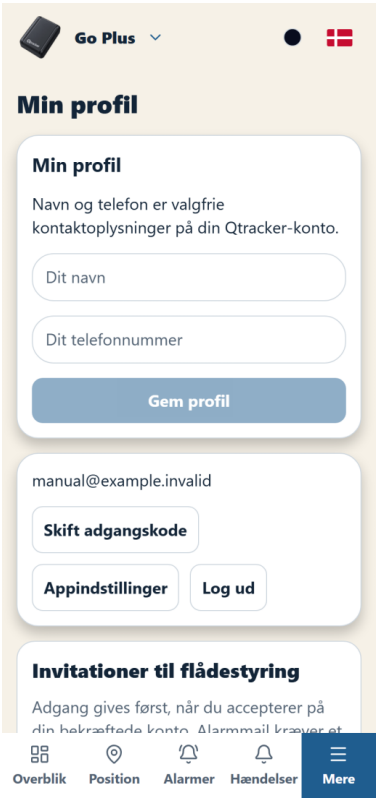

Konto und Profil in der Qtracker-App. Bildschirmansicht mit Beispieldaten.

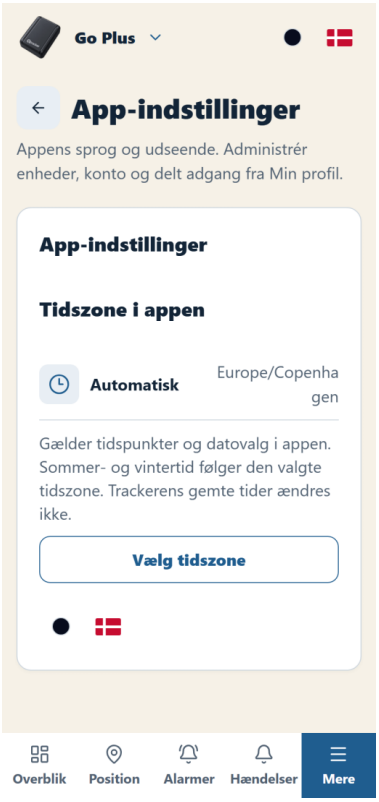

App-Einstellungen und Zeitzone. Bildschirmansicht mit Beispieldaten.

25 · Akkustand und Ladeverlauf

Unter **Mere → Indstillinger → Batteri og opladning** (Mehr → Einstellungen → Akku und Laden) sehen Sie die vom Tracker gemeldeten Akkudaten.

1. Prüfen Sie **Rapporteret batteri (gemeldeter Akkustand)** zusammen mit dem Zeitpunkt.
2. Prüfen Sie den zuletzt gemeldeten Ladezustand und die verfügbaren Statusangaben.
3. Wählen Sie **Opdatér status (Status aktualisieren)**, um die neuesten Angaben abzurufen.
4. Wählen Sie Akkumeldungen unter **Alarmer (Alarme)** und passen Sie die Benachrichtigungen an.

Laden Sie Go Plus mit dem mitgelieferten 0,5-Meter-USB-C-Kabel und prüfen Sie im Alltag den Akkustand.

26 · Montage und Standortwahl

1. Wählen Sie einen trockenen, geschützten Platz im Fahrzeug, im Gepäck oder am Ausrüstungsgegenstand.
2. Befestigen Sie den Tracker stabil, mit Oberseite und GPS-Antenne nach oben.
3. Wählen Sie einen Standort, an dem Sie den Tracker zum Laden leicht entnehmen können.
4. Halten Sie den Tracker von Wärmequellen und beweglichen Teilen fern und schließen Sie die Abdeckungen sorgfältig.
5. Prüfen Sie die empfangene Position in der Qtracker-App und testen Sie Ihre Benachrichtigungen.

27 · Tracker neu starten

1. Öffnen Sie **Mere → Indstillinger → Vedligeholdelse** (Mehr → Einstellungen → Wartung).
2. Wählen Sie **Genstart tracker (Tracker neu starten)**.
3. Lesen Sie die Meldung und bestätigen Sie den Neustart.

4. Verfolgen Sie den Status, während Go Plus neu startet und die Verbindung wiederherstellt.
5. Öffnen Sie **Position** und fordern Sie eine neue Position an, sobald der Tracker bereit ist.

Beim Neustart bleiben die Einstellungen erhalten. Auf derselben Seite finden Sie eine Kurzanleitung zu Platzierung und Montage.

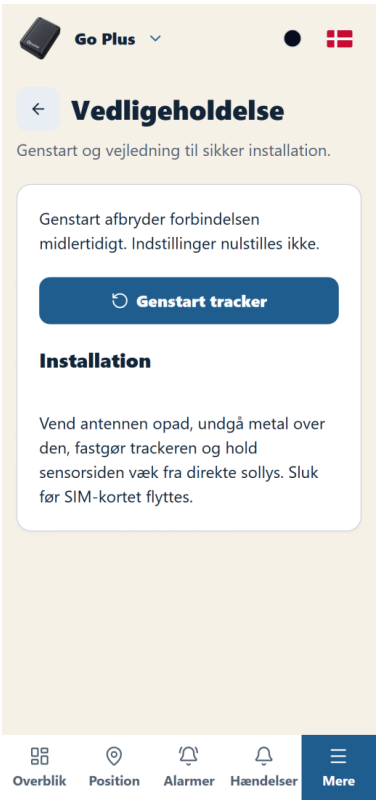

Neustart und Wartung von Go Plus. Bildschirmansicht mit Beispieldaten.

28 · Tägliche Nutzung und Hilfe in der Qtracker-App

1. Wählen Sie oben den richtigen Tracker und öffnen Sie **Overblik (Übersicht)**.
2. Öffnen Sie **Position** und prüfen Sie den Zeitpunkt der letzten Position.
3. Prüfen Sie den Akkustand und laden Sie Go Plus bei Bedarf.
4. Prüfen Sie neue Ereignisse und passen Sie Zonen und Benachrichtigungen bei geänderten Anforderungen an.
5. Unter **Mere → Indstillinger → Hjælp** (Mehr → Einstellungen → Hilfe) finden Sie Hilfe zu Zugriff, Benachrichtigungen, Sicherheitszonen und gespeicherten Änderungen.



Hilfe direkt in der Qtracker-App. Bildschirmansicht mit Beispieldaten.