Qsmart · HJÄLP MED DIN PRODUKT

Qtracker Max Pro

Bruksanvisning – Qtracker Max Pro 4G GPS-spårare med 10.000 mAh batteri

- SIM-kort krävs
- Uppladdningsbart batteri
- Qtracker-appen



GPS
Position i appen

10.000 mAh
Batterikapacitet

Svensk bruksanvisning · Version 22.11.2026

Läs även den uppdaterade guiden på qsmart.dk

Hitta i guiden

Välj ett avsnitt. Ordningen är densamma som i guiden på webbplatsen.

01 · Kom i gång **5**
02 · Aktivera SIM-kortet **5**
03 · Sätt i SIM-kortet **5**
04 · Ladda, slå på och stäng av **6**
05 · Indikatorlampor och första position **8**
06 · Öppna Qtracker-appen och logga in **8**
07 · Lägg till Max Pro på kontot **10**
08 · Översikt och navigering **11**
09 · Anpassa översikten **12**
10 · Position på kartan **13**
11 · Rutthistorik och uppspelning **14**
12 · Positionsintervall **15**
13 · Extra positioner vid svängar **16**
14 · Profiler, GPS-vila och batteritid **17**
15 · Anslutning och positionskällor **18**
16 · Larm och batteriaviseringar **19**
17 · Skapa en trygghetszon **20**
18 · Hastighetslarm **22**
19 · Rörelse och vibrationslarm **23**
20 · Larm om trackern tas bort **24**
21 · Aviseringar på telefonen **24**
22 · Händelser och larmhistorik **25**
23 · Inställningar och status för ändringar **26**
24 · Namn, IMEI och enhetsuppgifter **28**
25 · Flera spårare och delad åtkomst **29**
26 · Konto, lösenord och utseende **30**
27 · Batteristatus och laddhistorik **32**
28 · Montering och placering **32**
29 · Starta om spåraren **32**

30 · Daglig användning och hjälp i Qtracker-appen **33**

Innan du börjar

Viktigt innan du börjar

Bra att veta innan du börjar

Aktivera SIM-kortet och sätt i det när trackern är avstängd. Ladda trackern. Starta Max Pro utomhus med ovansidan uppåt och slutför inställningarna i Qtracker-appen. Testa de funktioner du har valt innan du börjar använda trackern till vardags.

Den här guiden till Qtracker Max Pro, en 4G-GPS-spårare med 10.000 mAh batteri, visar hur du kommer igång och använder **Qtracker-appen** till vardags.

Följ positioner och resor, skapa säkerhetszoner och välj larm. Du kan anpassa både GPS-uppdateringar och batteriinställningar efter hur du använder trackern. Här får du hjälp hela vägen från SIM-kort och laddning till vardagsanvändning.

Bilderna visar Qtracker-appen version 1.8.28 på mobil med ljust tema, danska menytexter och exempeldata. Tryck på en bild för att förstora den.

01 · Kom i gång

Med Qtracker Max Pro kan du se var din bil, båt, släpvagn eller annan utrustning finns i **Qtracker-appen**. Det uppladdningsbara batteriet på 10.000 mAh och det inbyggda magnetfästet gör trackern lätt att placera och flytta.

1. Kontrollera vilken **SIM- och apptjänst** som är avtalad för din spårare.
2. Sätt i SIM-kortet medan spåraren är avstängd och ladda batteriet.
3. Slå på Max Pro och ta med trackern ut under bar himmel.
4. Logga in i **Qtracker-appen** och lägg till Max Pro med enhetens IMEI-nummer.
5. Kontrollera den första positionen på kartan, välj aviseringar och montera trackern.

Spara IMEI-numret och uppgifterna för SIM-kortet på en plats där du lätt hittar dem igen.

02 · Aktivera SIM-kortet

För Qtracker Max Pro behöver SIM-kortet vara aktivt innan det sätts i spåraren. De appfunktioner som ingår i Qsmarts danska erbjudande kräver ett aktivt Qsmart-abonnemang och rätt kopplad enhet. Kontakta oss före köp om tjänsten för användning i Sverige.

1. Har du ett bekräftat Qsmart-abonnemang, öppna ditt kundkonto hos Qsmart.
2. Öppna hanteringen av SIM-kort och använd uppgifterna som hör till ditt kort.
3. Kontrollera att **GPS-abonnemanget** stämmer med avtalet och slutför aktiveringen.
4. Vänta på bekräftelsen att SIM-kortet är aktivt innan du fortsätter.

SIM-kortet behöver aktiv mobildata och PIN-kontrollen ska vara avstängd. Spara de uppgifter som hör till ditt abonnemang för framtida ändringar.

03 · Sätt i SIM-kortet

1. Ställ trackerns strömbrytare på **OFF** och öppna luckan till SIM-kortet.
2. Skjut SIM-korthållaren mot **OPEN** och lyft den försiktigt.
3. Lägg i SIM-kortet enligt markeringen. Det avfasade hörnet och kontaktytan ska stämma med hållaren.

4. Stäng hållaren och skjut den till **LOCK** så att kortet sitter fast.
5. Stäng luckan ordentligt. Slå på trackern först när kortet sitter på plats.

Stäng också av Max Pro om du senare ska ta ut eller byta SIM-kortet.

04 · Ladda, slå på och stäng av

1. Anslut den medföljande USB-kabeln till trackerns **USB-C-port** och till en lämplig USB-strömkälla.
2. Ladda Max Pro före första användningen. Den röda lampan visar att laddning pågår.
3. Dra ur laddkabeln och stäng luckan innan du sätter trackern på plats.
4. Ställ strömbrytaren på **ON** för att slå på trackern och på **OFF** för att stänga av den.

I Qtracker-appen kan du se batterinivån som trackern senast rapporterade. Under **Mere → Indstillinger → Batteri og opladning** hittar du batterirapporter och uppgifter om laddning.

Knappar och menyer i den engelska appen
Bilderna visar den danska appen med exempeldata. Du kan byta till engelska via flaggan i appen. Här ser du vad knapparna och menyerna heter på båda språken.

På bilden	I den engelska appen
Batteri	Battery
Log ind	Sign in
Opret konto	Create account
Glemt kodeord	Forgot password
Tilføj enhed	Add device
Overblik	Overview
Tilpas Overblik	Customize overview
Tilføj til overblik	Add to overview
Færdig	Done

På bilden	I den engelska appen
Position	Position
Positionsinterval	Position interval
Forbindelse og kvalitet	Connection and quality
GPS-sikkerhedszoner	GPS safety zones
Vælg kortets centrum	Choose map centre
Hastighedsalarm	Speed alert
Afmonteringsalarm	Removal alarm
Hændelser	Events
Indstillinger	Settings
Enhed og SIM	Device and SIM
Mine enheder	My devices
Min profil	My profile
App-indstillinger	App settings
Genstart tracker	Restart tracker
Hjælp	Help



Batteri och laddning för Max Pro. Skärmbild med exempeldata.

05 · Indikatorlampor och första position

- **Blå lampa** visar mobilanslutningen. Den blinkar medan trackern söker efter nätet och lyser med fast sken när den är ansluten.
- **Grön lampa** visar GPS-mottagningen. Den blinkar medan trackern söker och lyser med fast sken när en GPS-position har hittats.
- **Röd lampa** visar att trackern laddas.

Vid första starten lägger du Max Pro utomhus med ovansidan uppåt och fri sikt mot himlen. Öppna **Position** i Qtracker-appen och se när den senaste positionen registrerades under **Seneste position**. Lamporna kan vara släckta i viloläge.

06 · Öppna Qtracker-appen och logga in

Använd Qtracker-appen för Android eller öppna Qtracker i webbläsaren på telefon, surfplatta eller dator. Du använder samma konto på alla enheterna.

1. Öppna Qtracker-appen.
2. Ny användare? Tryck på **Opret konto (skapa konto)**, fyll i fälten och följ anvisningarna

för att bekräfta kontot.

3. Har du redan ett konto, ange e-postadress och lösenord och tryck på **Log ind (logga in)**.
4. Välj **Glemt adgangskode (glömt lösenord)** på inloggningssidan om du behöver ett nytt lösenord.

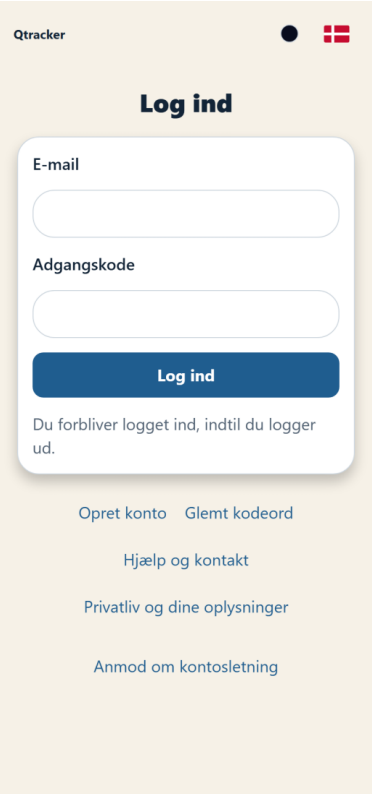

Logga in i Qtracker-appen. Skärmbild med exempeldata.



Skapa ditt Qtracker-konto. Skärmbild med exempeldata.

07 · Lägg till Max Pro på kontot

1. Öppna **Mere → Enheder** (Mer → Enheter).
2. Tryck på **Tilføj enhed (lägg till enhet)**.
3. Skriv in **IMEI-numret** exakt som det står på enhetens etikett.
4. Tryck på **Tilføj enhed (lägg till enhet)** och följ bekräftelsen på skärmen.
5. Välj Max Pro i listan för att öppna översikten.

Har du flera spårare väljer du den du vill använda via namnet högst upp i Qtracker-appen. Kontrollera namnet innan du ändrar inställningar.

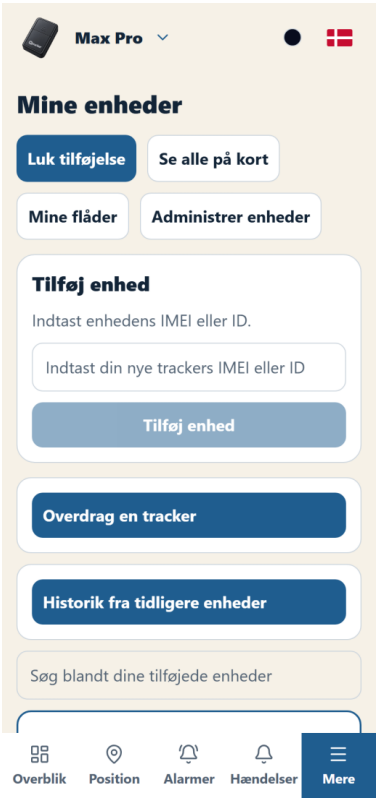

Lägg till Max Pro med IMEI-numret. Skärmbild med exempeldata.

08 · Översikt och navigering

Under **Overblik (översikt)** finns den valda spårarens viktigaste uppgifter och genvägar.

- **Overblik (översikt)** – batteri, anslutning och vanliga genvägar.
- **Position** – karta, senaste position, rutthistorik och positionsinställningar.
- **Alarmer (larm)** – trygghetszoner, hastighet, rörelse och dina aviseringar.
- **Hændelser (händelser)** – händelser som spåraren har registrerat.
- **Mere (mer)** – inställningar, enheter, fordonsflottor och konto.

Tryck på en genväg för att öppna funktionen. Bakåtpilen på en undersida tar dig tillbaka till föregående vy.

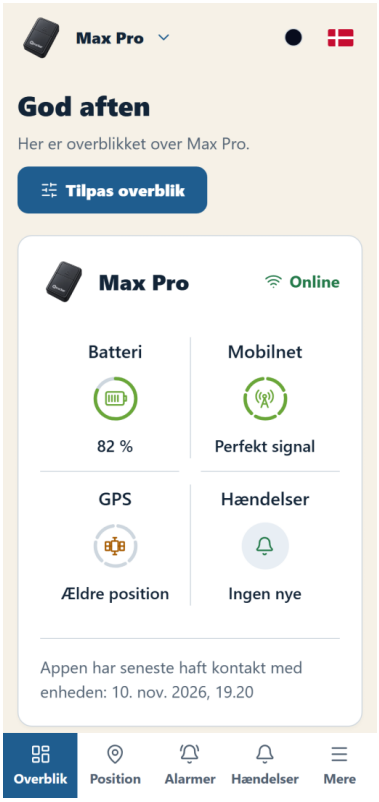

Översikt över Max Pro. Skärmbild med exempeldata.

09 · Anpassa översikten

1. Öppna **Overblik (översikt)** och tryck på **Tilpas overblik (anpassa översikten)** högst upp.
2. Välj vilka fält och genvägar du vill ha på startsidan.
3. Använd översiktens kontroller för att ändra ordningen.
4. Avsluta med knappen som visas för att spara översikten.

Du kan till exempel samla position, batteri och rutthistorik på startsidan.



Anpassa översiktens fält och genvägar. Skärmbild med exempeldata.

10 · Position på kartan

1. Tryck på **Position** i menyn längst ner.
2. Markören visar Max Pro på kartan. Dra med fingret för att flytta kartan. Zooma med **+** och **−**.
3. Byt kartvy med knappen för karttyp.
4. Läs av tiden vid **Seneste position (senaste position)** så ser du när punkten registrerades.
5. Välj **Hent ny position (hämta ny position)** för att begära en ny position. Följ förloppet på skärmen.
6. Välj **Google Maps** för att öppna platsen i den karttjänsten.

Kartan uppdateras när Max Pro rapporterar en ny position. På sidan ser du också rapporterad hastighet och dagens körsträcka.

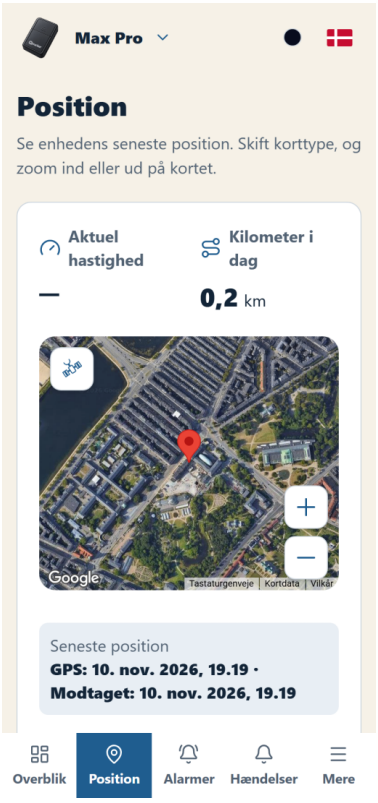

Max Pro på positionskartan. Skärmbild med exempeldata.

11 · Rutthistorik och uppspelning

1. Öppna **Position → Positionshistorik**. Du kan även välja genvägen **Rutehistorik (rutthistorik)** i översikten.
2. Välj datum, eller använd **Forrige (föregående)**, **I dag** och **Næste (nästa)**.
3. Tryck på **Afspil (spela upp)** för att följa den registrerade rutten.
4. Välj uppspelningshastighet. **1×** följer den registrerade tiden. Med högre hastighet går du igenom turen snabbare.
5. Dra i tidslinjen eller använd **Tilbage (bakåt)** och **Frem (framåt)** för att granska en viss position.
6. Välj **Genstart (börja om)** för att spela upp rutten från början.

Här ser du sträcka, aktiv tid och uppgifter om vald punkt. Välj **Vis hele historikken (visa hela historiken)** för att se mer.

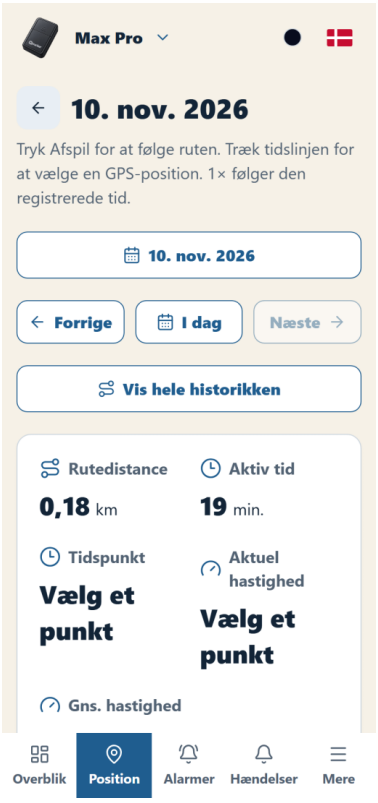

Välj datum och spela upp rutthistoriken för Max Pro. Skärmbild med exempeldata.

12 · Positionsintervall

Positionsintervallet avgör hur ofta Max Pro ska rapportera sin position. Du kan ställa in olika intervall för rörelse och vila.

1. Öppna **Position → Positionsinterval** (Position → Positionsintervall).
2. Hitta **Positionsinterval** och välj tid med **+** och **−**.
3. Välj även **Interval ved hvile** för intervallet när trackern är stilla.
4. Tryck på **Gem interval** och följ ändringens status.

Välj ett kort intervall om du vill se resan i detalj. Ett längre intervall passar om du vill se positionen då och då. Under **Position og batteritid** finns färdiga profiler där flera värden ställs in samtidigt.



Positionsintervall och extra positioner vid svängar. Skärmbild med exempeldata.

13 · Extra positioner vid svängar

Max Pro kan lägga till extra positionspunkter när riktningen ändras. Det gör det lättare att följa svängarna på kartan.

1. Öppna **Position → Positionsinterval** och leta upp **Ekstra positioner ved sving** för extra positioner vid svängar.
2. Tryck på **Aflæs indstilling** för att hämta den sparade inställningen eller **Klargør indstillinger** för att förbereda en ändring.
3. Slå på funktionen och ange vinkel och kontrollintervall under **Vinkel** och **Kontrolinterval**.
4. Tryck på **Gennemse ændring**, kontrollera värdena och bekräfta enligt anvisningen på skärmen.

Använd funktionen med ett positionsintervall på högst 30 sekunder. För att en extra punkt ska registreras krävs giltig GPS-position, en hastighet på minst 6 km/h och den riktningsändring du har ställt in.

14 · Profiler, GPS-vila och batteritid

Under **Position → Position og batteritid** kan du välja en profil som passar din användning av Max Pro.

1. Tryck på **Læs indstillinger fra trackeren** för att hämta de aktuella värdena.
2. Öppna **Indstillingsprofiler (inställningsprofiler)** och välj **Hyppig sporing (tät spårning)**, **Normal** eller **Strømbesparelse (energisparläge)**.
3. Granska värdena som visas och bekräfta profilen du vill använda.
4. Följ statusen medan Qtracker-appen sparar inställningarna och läser tillbaka dem från trackern.

Hyppig sporing ger täta positionsuppdateringar. **Normal** passar till vardags. **Strømbesparelse** förlänger intervallen och låter GPS:en gå i vila tidigare.



Profiler och batteriinställningar. Skärmbild med exempeldata.
Du kan även anpassa inställningarna var för sig.

- Under **Batteri- og statusopdatering** väljer du hur ofta trackern ska rapportera batterinivå och status. Tryck sedan på **Gem statusinterval**.
- Under **Tid uden bevægelse før GPS-dvale** väljer du hur länge Max Pro ska vara stilla

innan GPS:en går i vila. Tryck på **Gem tid før dvale**. Värdet 0 gör att GPS:en förblir vaken efter att den har väckts. Begär en ny position med **Hent ny position**.

- Under **Vibrationsfølsomhed** ställer du in hur lätt trackern ska registrera en rörelse. Nivå 1 reagerar på små rörelser och nivå 5 kräver störst rörelse. Tryck på **Gem vibrationsfølsomhed**.

Intervallet för batteri och status avgör hur ofta du får en statusrapport. Positionsintervallet avgör hur ofta trackern rapporterar sin plats. Du kan ställa in dem var för sig.

15 · Anslutning och positionskällor

1. Öppna **Position → Forbindelse og kvalitet** för att se information om anslutningen.
2. Kontrollera när trackern senast var ansluten och när den senaste GPS-positionen registrerades.
3. Öppna **Mere → Indstillinger → Forbindelse** för att se mobilsignalen och hur många satelliter trackern rapporterat.
4. Tryck på **Opdatér status** för att hämta de senaste tillgängliga uppgifterna.

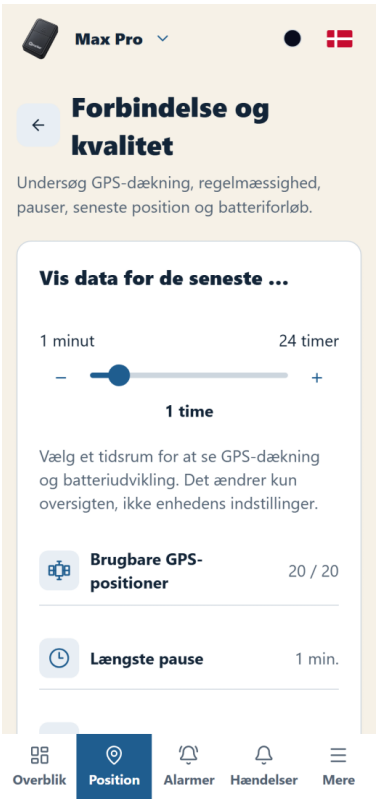

Anslutning och kvalitet. Skärmbild med exempeldata.
Under **Position → Positionskilder** finns GPS och positionering med hjälp av mobilmaster, **LBS**. Om du vill ändra LBS på Max Pro väljer du inställningen och trycker på **Gem**. GPS-positionerna visas på kartan.



Positionskällor för Max Pro. Skärmbild med exempeldata.

16 · Larm och batteriaviseringar

Öppna **Alarmer** för att anpassa aviseringarna. Här hittar du säkerhetszoner och larm för hastighet, rörelse och borttagning.

1. Öppna **Alarmer (larm)**.
2. Välj vid vilka batterinivåer du vill få en avisering, till exempel 30, 20 eller 10 procent.
3. Tryck på **Gem batterivalg (spara batterival)**.
4. Öppna **Notifikationer (aviseringar)** och välj hur du vill få besked om spårarens händelser.

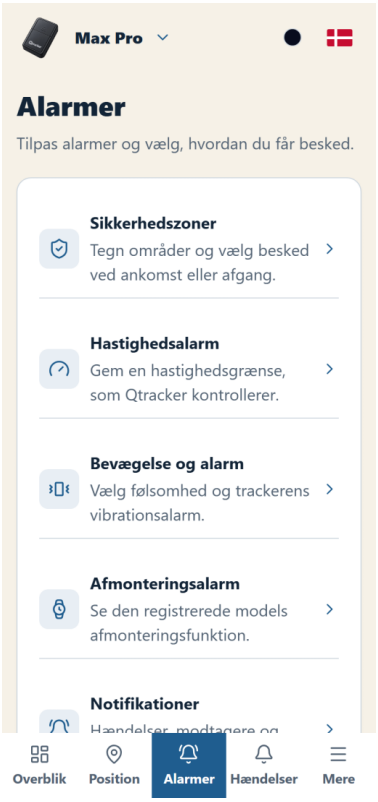

Larm och batterialternativ. Skärmbild med exempeldata.

17 · Skapa en trygghetszon

En trygghetszon är ett område på kartan. Du kan få en avisering när spåraren kommer dit, lämnar zonen eller vid båda händelserna. Du kan till exempel märka ut hemmet, arbetsplatsen eller en parkering.

1. Öppna **Alarmer → Sikkerhedszoner** (Larm → Trygghetszoner).
2. Tryck på **Tilføj område (lägg till område)**.
3. Välj områdets mittpunkt på kartan och ge zonen ett tydligt namn.
4. Justera **Radius (radie)** tills cirkeln täcker önskat område.
5. Välj **Ved ankomst (vid ankomst)**, **Ved afgang (när zonen lämnas)** eller **Begge dele (båda)**.
6. Markera **Området er aktivt (området är aktivt)** och tryck på **Gem zone (spara zon)**.

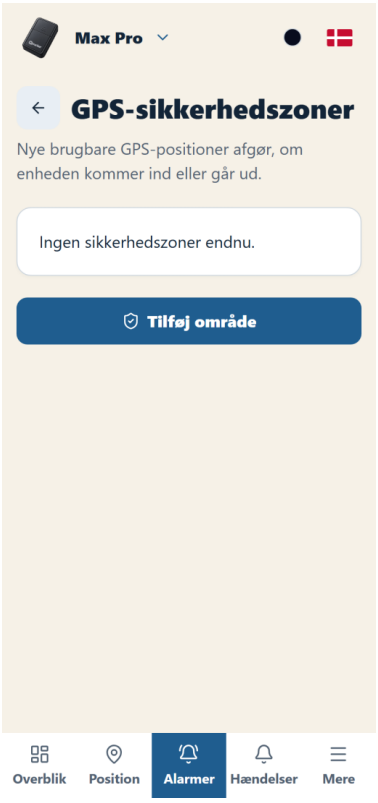

Översikt över trygghetszoner. Skärmbild med exempeldata.

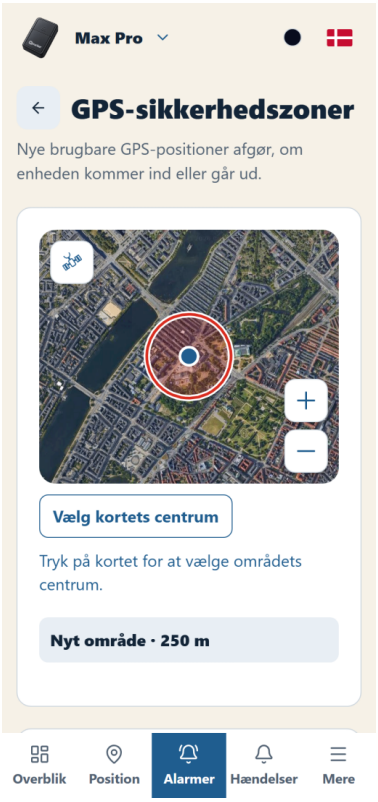

Välj område och radie för en trygghetszon. Skärmbild med exempeldata.
Du kan ändra zonen senare genom att öppna den i översikten. Välj också vilka

zonmeddelanden du vill ha under **Notifikationer (aviseringar)**.

18 · Hastighetslarm

Du kan få en avisering när den uppmätta GPS-hastigheten överstiger den gräns du har valt.

1. Öppna **Alarmer → Hastighedsalarm** (Larm → Hastighetslarm).
2. Slå på **Aktiveret** och ange gränsen i km/h.
3. Tryck på **Gem** för att spara.
4. Välj hastighetsaviseringar under **Notifikationer**.



Ställ in hastighetslarm. Skärmbild med exempeldata.
På samma sida finns **Hastighedsalarm i trackeren**. Här kan du spara ett hastighetslarm direkt i Max Pro.

1. Tryck på **Aflæs indstilling fra trackeren** för att hämta värdet eller välj **Klargør indstillinger** för att förbereda en ändring.
2. Välj **Slå til**, ange hastighetsgränsen och ställ in hur länge hastigheten ska ligga över gränsen under **Tid over grænsen**.

3. Tryck på **Gem alarmindstilling** och följ statusen som visas.

Du kan ställa in hastighetsgränsen i Qtracker-appen och trackerns eget hastighetslarm var för sig.

19 · Rörelse och vibrationslarm

Max Pro kan känna av rörelse och skicka ett vibrationslarm. Känsligheten och själva larmet har var sin inställning.

1. Öppna **Alarmer → Bevægelse og alarm** (Larm → Rörelse och larm).
2. Välj önskad känslighet under **Vibrationsfølsomhed** och spara med knappen på sidan.
3. Leta upp **Vibrationsalarm i trackeren**.
4. Tryck på **Aflæs indstilling fra trackeren** för att läsa av larmet eller **Klargør indstillinger** för att ändra det.
5. Välj **Slå til (slå på)** eller **Slå fra (stäng av)** och tryck på **Gem alarmindstilling (spara larminställning)**.
6. Följ ändringens status och testa rörelsefunktionen efter inställningen.

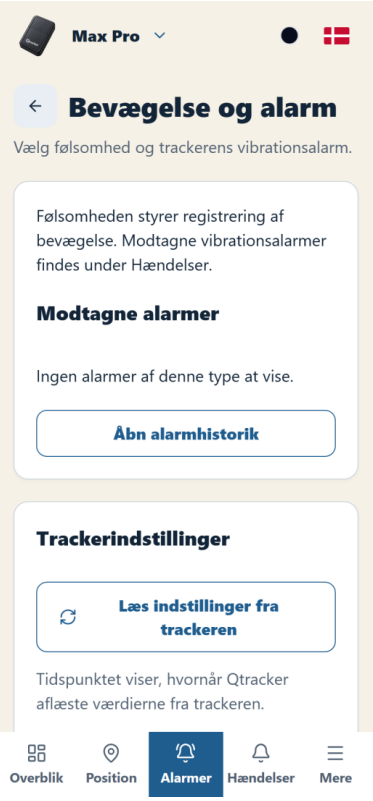

Rörelse, känslighet och vibrationslarm. Skärmbild med exempeldata.

20 · Larm om trackern tas bort

Med larmet för borttagning kan du få veta om Max Pro lyfts från sin plats.

1. Öppna **Alarmer → Afmonteringsalarm** för att ställa in larmet för borttagning.
2. Tryck på **Aflæs indstilling fra trackeren** för att hämta den aktuella inställningen.
3. Använd **Klargør indstillinger** för att förbereda ändringen och välj **Slå til** för att slå på larmet.
4. Tryck på **Gem alarmindstilling** och följ statusen.
5. Montera trackern ordentligt. Testa sedan att funktionen ger de aviseringar du valt.

Du kan ändra larmet senare på samma sida genom att välja önskat läge.



Ställ in larm vid borttagning. Skärmbild med exempeldata.

21 · Aviseringar på telefonen

1. Öppna **Alarmer → Notifikationer** (Larm → Aviseringar).
2. Välj vilka händelser du vill få besked om, till exempel hastighet, inträde i eller utträde ur en zon, låg batterinivå eller anslutning.

3. Tryck på **Gem notifikationsvalg (spara aviseringsval)**.
4. Tillåt aviseringar från Qtracker-appen när telefonen frågar. På Android kan du även ändra behörigheten i telefonens appinställningar.
5. Se status och aktivering på aviseringssidan. Använder du Qtracker i webbläsaren, aktivera webbläsaraviseringar med funktionen på sidan.
6. Prova en av de valda händelserna och kontrollera hur aviseringen visas på telefonen.

Aviseringsvalen avgör vilka meddelanden du får. Själva zonen eller larmet ställer du in på dess egen sida.

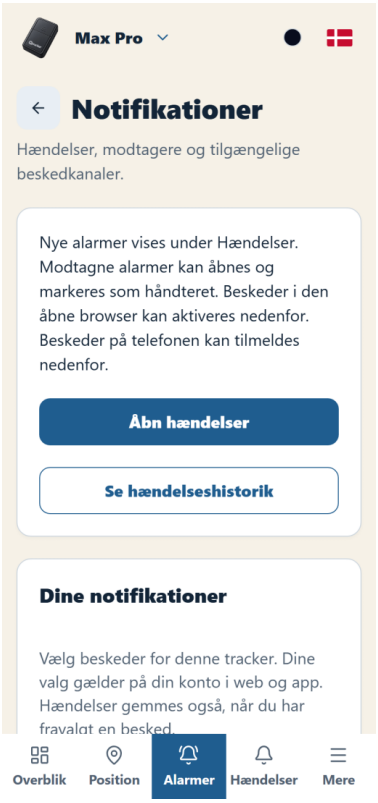

Välj aviseringar. Skärmbild med exempeldata.

22 · Händelser och larmhistorik

1. Tryck på **Hændelser (händelser)** i menyn längst ner.
2. Öppna en händelse för att läsa tidpunkt och detaljer.
3. Använd filtren eller historikvalen på sidan för att hitta äldre händelser.
4. Om din behörighet tillåter det kan du markera ett larm som hanterat efter uppföljning.

Händelseöversikten samlar spårarens registreringar så att du kan följa upp

meddelandena du får.



Händelser för vald spårare. Skärmbild med exempeldata.

23 · Inställningar och status för ändringar

Under **Mere → Indstillinger** finns alla inställningar. Välj det område du vill ändra, till exempel namn, position eller batteri.



Inställningar för Max Pro. Skärmbild med exempeldata.
Om du ser knappen **Læs indstillinger fra trackeren** eller **Aflæs indstilling fra trackeren** kan du hämta det sparade värdet innan du ändrar något.

1. Välj den inställning du vill ändra.
2. Ange eller välj ett värde och tryck på sparknappen på sidan.
3. Granska och godkänn ändringen om Qtracker-appen ber om bekräftelse.
4. Följ statusen på skärmen. **Bekræftet** betyder att värdet har lästs tillbaka från trackern.

Under **Mere → Indstillinger → Aktuelle indstillinger** får du en översikt över de inställningar som trackern senast rapporterade.



Aktuella inställningar och avläsningar. Skärmbild med exempeldata.

24 · Namn, IMEI och enhetsuppgifter

1. Öppna **Mere → Indstillinger → Enhed og SIM** (Mer → Inställningar → Enhet och SIM).
2. Gå till **Trackerens navn (spårarens namn)** och skriv ett tydligt namn, till exempel ”Bilen” eller ”Släpet”.
3. Tryck på **Gem navn (spara namn)**.
4. På samma sida finns **IMEI-numret**, modellen, SIM-uppgifterna och appversionen.

Ett tydligt namn gör det lättare att välja rätt spårare om du har flera på samma konto.

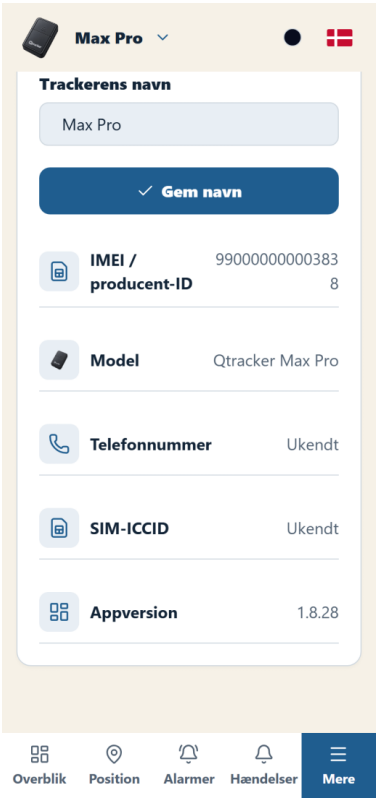

Spårarens namn, identifiering och appversion. Skärmbild med exempeldata.

25 · Flera spårare och delad åtkomst

1. Se dina spårare under **Mere → Enheder** (Mer → Enheter).
2. Välj en spårare för att öppna den. Med **Se alle på kort (visa alla på kartan)** får du en samlad vy.
3. Välj **Tilføj enhed (lägg till enhet)** för att koppla ännu en spårare till kontot.
4. Under **Mere → Konto** (Mer → Konto) ser du den valda enhetens grupp och **Del adgang (dela åtkomst)**. Välj mottagare och behörighet för inbjudan.
5. Kontrollera behörigheten för att visa och eventuellt hantera larm. Följ sedan stegen för inbjudan. Mottagaren godkänner den i sitt eget konto.

Under **Mere → Flåder** (Mer → Fordonsflottor) hittar du de flottor som kontot har åtkomst till och kan arbeta med flera enheter tillsammans.

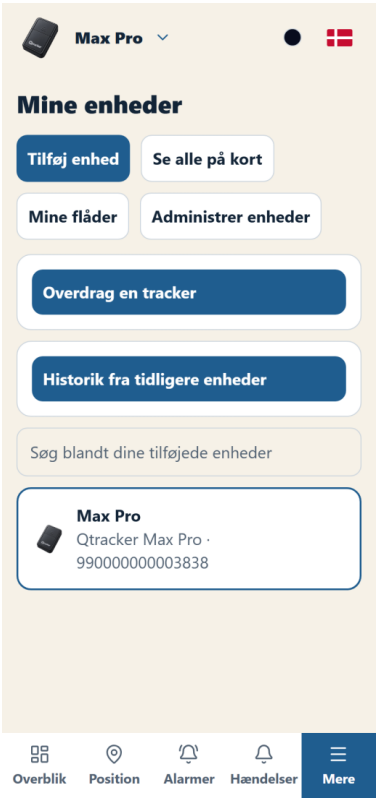

Mina enheter och genvägar till fler spårare. Skärmbild med exempeldata.

26 · Konto, lösenord och utseende

1. Öppna **Mere → Konto** (Mer → Konto) för att se **Min profil**.
2. Ändra namn eller telefonnummer vid behov och tryck på **Gem profil (spara profil)**.
3. Välj **Skift adgangskode (byt lösenord)** när du vill ändra ditt lösenord.
4. Med temaknappen högst upp i Qtracker-appen växlar du mellan ljust och mörkt utseende. Flaggknappen byter språk.
5. Välj tidszon under **Mere → Indstillinger → App-indstillinger** (Mer → Inställningar → Appinställningar). Det automatiska valet följer din enhet.

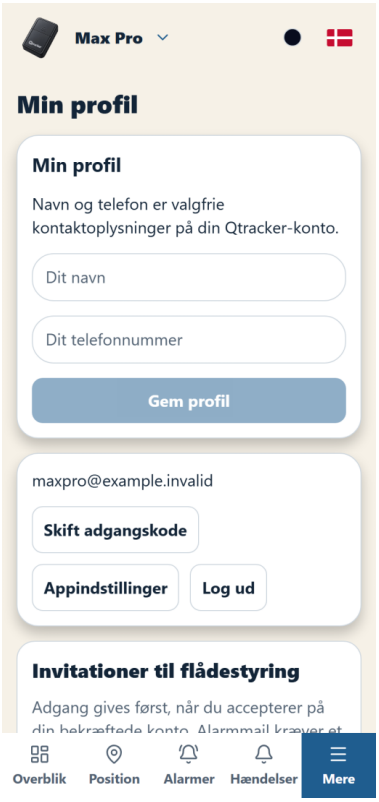

Konto och profil i Qtracker-appen. Skärmbild med exempeldata.

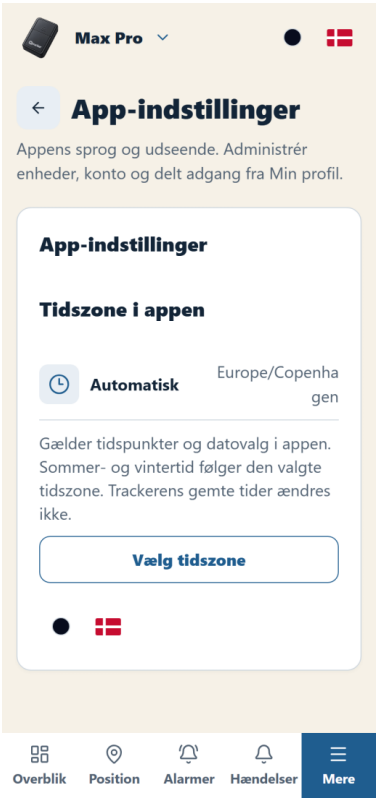

Appinställningar och tidszon. Skärmbild med exempeldata.

27 · Batteristatus och laddhistorik

Öppna **Mere → Indstillinger → Batteri og opladning** för att följa batteriet över tid.

1. Kontrollera nivån under **Rapporteret batteri** och se när den senaste batterirapporten kom in.
2. Kontrollera senast rapporterade laddstatus och tidigare registrerade laddningar.
3. Använd **Opdatér status** för att hämta de senaste tillgängliga uppgifterna.
4. Ändra **Batteri- og statusopdatering** om du vill ha ett annat intervall mellan statusrapporterna.
5. Under **Spændingsalarm i trackeren** kan du läsa av eller förbereda spänningslarmet. Välj på eller av och tryck på **Gem alarmindstilling**.

Under **Alarmer** väljer du vid vilka batterinivåer Qtracker-appen ska meddela dig. Trackerns spänningslarm ställer du in här. Utgå från batterinivån och hur ofta du använder trackern när du planerar nästa laddning.

28 · Montering och placering

1. Välj en stadig stålyta där magneten kan hålla Max Pro säkert på plats.
2. Vänd trackerns ovansida och antenn uppåt och välj en plats med god GPS-mottagning.
3. Placera trackern skyddat, på avstånd från värmekällor och rörliga delar. Undvik direkt solljus på sensorsidan.
4. Kontrollera att luckorna är stängda och att trackern sitter stadigt.
5. Öppna **Position** i Qtracker-appen. Kontrollera plats och tid för en position som registrerats efter monteringen.
6. Testa de larm och aviseringar du har valt när monteringen är klar.

Du kan ta loss Max Pro för att ladda eller flytta den. Fäst trackern igen och kontrollera att en ny position visas när den är klar.

29 · Starta om spåraren

1. Öppna **Mere → Indstillinger → Vedligeholdelse** (Mer → Inställningar → Underhåll).

2. Tryck på **Genstart tracker (starta om spåraren)**.
3. Läs meddelandet och bekräfta omstarten.
4. Följ statusen medan Max Pro startar om och ansluter på nytt.
5. Öppna **Position** och begär en ny position när spåraren är klar.

Inställningarna finns kvar efter omstarten. På samma sida finns en kort guide till placering och montering.

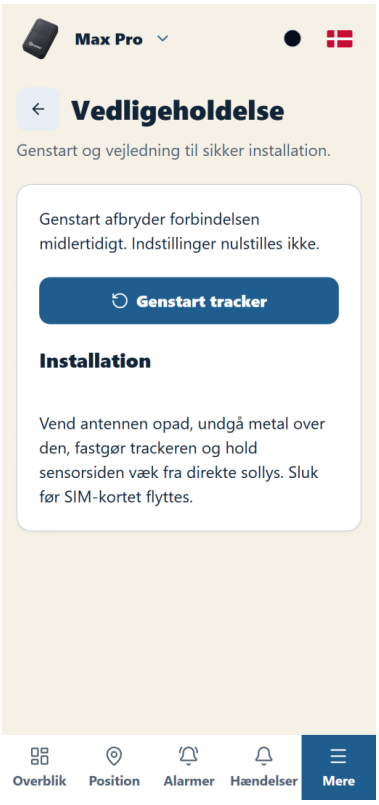

Omstart och underhåll av Max Pro. Skärmbild med exempeldata.

30 · Daglig användning och hjälp i Qtracker-appen

1. Välj rätt spårare högst upp och öppna **Overblik (översikt)**.
2. Öppna **Position** och kontrollera tiden för senaste positionen.
3. Följ batterinivån och ladda Max Pro vid behov.
4. Kontrollera nya händelser och anpassa zoner och aviseringar när dina behov ändras.
5. Under **Mere → Indstillinger → Hjælp** (Mer → Inställningar → Hjälp) finns hjälp med åtkomst, aviseringar, trygghetszoner och sparade ändringar.



Hjälp direkt i Qtracker-appen. Skärmbild med exempeldata.