Qsmart · HJELP MED PRODUKTET DITT

Qtracker Max Pro

Bruksanvisning – Qtracker Max Pro 4G GPS-tracker med 10.000 mAh batteri

- SIM-kort kreves
- Oppladbart batteri
- Qtracker-appen



GPS
Posisjon i appen

10.000 mAh
Batterikapasitet

Norsk bruksanvisning · Versjon 22.11.2026

Les også den oppdaterte veiledningen på qsmart.dk

Finn frem i veiledningen

Velg et avsnitt. Rekkefølgen er den samme som i veiledningen på nettstedet.

01 · Kom i gang **5**
02 · Aktiver SIM-kortet **5**
03 · Sett inn SIM-kortet **5**
04 · Lading, inn- og utkobling **6**
05 · Statuslys og første posisjon **8**
06 · Åpne Qtracker-appen og logg inn **8**
07 · Legg til Max Pro på kontoen **10**
08 · Oversikt og navigasjon **11**
09 · Tilpass oversikten **12**
10 · Posisjon på kartet **13**
11 · Rutehistorikk og avspilling **14**
12 · Posisjonsintervall **15**
13 · Ekstra posisjoner ved svinger **16**
14 · Profiler, GPS-dvale og batteritid **16**
15 · Tilkobling og posisjonskilder **18**
16 · Alarmer og batterivarsler **19**
17 · Opprett en sikkerhetssone **20**
18 · Hastighetsalarm **22**
19 · Bevegelse og vibrasjonsalarm **23**
20 · Varsel når trackeren blir fjernet **24**
21 · Varsler på telefonen **24**
22 · Hendelser og alarmhistorikk **25**
23 · Innstillinger og status for endringer **26**
24 · Navn, IMEI og enhetsopplysninger **28**
25 · Flere sporere og delt tilgang **29**
26 · Konto, passord og utseende **30**
27 · Batteristatus og ladehistorikk **32**
28 · Montering og plassering **32**
29 · Start sporeren på nytt **32**

30 · Daglig bruk og hjelp i Qtracker-appen 33

Før du begynner

Viktig før du begynner

Greit å vite før du begynner

Aktiver SIM-kortet og sett det inn mens trackeren er avslått. Lad trackeren. Slå på Max Pro utendørs med oversiden opp og fullfør oppsettet i Qtracker-appen. Prøv funksjonene du har valgt før du tar trackeren i daglig bruk.

Denne veiledningen til Qtracker Max Pro, en 4G-GPS-sporer med 10.000 mAh batteri, viser hvordan du kommer i gang og bruker **Qtracker-appen** i hverdagen.

Følg posisjoner og turer, opprett sikkerhetssoner og velg alarmer. Du kan tilpasse både GPS-oppdateringer og batteriinnstillinger til måten du bruker trackeren på. Her får du hjelp hele veien fra SIM-kort og lading til daglig bruk.

Bildene viser Qtracker-appen versjon 1.8.28 på mobil med lyst tema, danske menytekster og eksempeldata. Trykk på et bilde for å forstørre det.

01 · Kom i gang

Med Qtracker Max Pro kan du se hvor bilen, båten, tilhengeren eller annet utstyr befinner seg i **Qtracker-appen**. Det oppladbare batteriet på 10.000 mAh og magnetfestet gjør det enkelt å plassere og flytte trackeren.

1. Kontroller hvilken **SIM- og apptjeneste** som er avtalt for sporeren din.
2. Sett inn SIM-kortet mens sporeren er avslått, og lad batteriet.
3. Slå på Max Pro og ta trackeren med ut under åpen himmel.
4. Logg inn i **Qtracker-appen** og legg til Max Pro med enhetens IMEI-nummer.
5. Sjekk den første posisjonen på kartet, velg varsler og monter trackeren.

Ta vare på IMEI-nummeret og opplysningene om SIM-kortet et sted der du lett finner dem igjen.

02 · Aktiver SIM-kortet

SIM-kortet må være aktivt før du setter det i Qtracker Max Pro. Appfunksjonene i Qsmarts danske tilbud krever et aktivt Qsmart-abonnement og en riktig tilknyttet enhet. Kontakt oss før kjøp om tjenesten for bruk i Norge.

1. Har du et bekreftet Qsmart-abonnement, åpne kundekontoen din hos Qsmart.
2. Åpne SIM-administrasjonen og bruk opplysningene som følger med kortet ditt.
3. Sjekk at **GPS-abonnementet** stemmer med avtalen, og fullfør aktiveringen.
4. Vent på bekreftelsen på at SIM-kortet er aktivt før du fortsetter.

SIM-kortet trenger aktiv mobildata, og PIN-kontrollen skal være slått av. Ta vare på abonnementsopplysningene slik at du har dem ved senere endringer.

03 · Sett inn SIM-kortet

1. Sett bryteren på trackeren på **OFF** og åpne dekselet til SIM-kortet.
2. Skyv SIM-kortholderen mot **OPEN** og løft den forsiktig.
3. Legg inn SIM-kortet slik markeringen viser. Det avskårne hjørnet og kontaktflaten skal ligge riktig i holderen.

4. Lukk holderen og skyv den til **LOCK** slik at kortet sitter fast.
5. Lukk dekselet ordentlig. Slå først på trackeren når kortet sitter på plass.

Slå også av Max Pro hvis du senere skal ta ut eller bytte SIM-kortet.

04 · Lading, inn- og utkobling

1. Koble den medfølgende USB-kabelen til trackerens **USB-C-port** og en egnet USB-strømkilde.
2. Lad Max Pro før første bruk. Det røde lyset viser at ladingen pågår.
3. Trekk ut ladekabelen og lukk dekselet før du fester trackeren.
4. Sett bryteren på **ON** for å slå på trackeren og på **OFF** for å slå den av.

I Qtracker-appen kan du se batterinivået som trackeren sist rapporterte. Under **Mere → Indstillinger → Batteri og opladning** finner du batterirapporter og ladeopplysninger.

Knapper og menyer i den engelske appen
Bildene viser den danske appen med eksempeldata. Du kan bytte til engelsk med flaggknappen i appen. Her ser du hva knappene og menyene heter på begge språk.

På bildet	I den engelske appen
Batteri	Battery
Log ind	Sign in
Opret konto	Create account
Glemt kodeord	Forgot password
Tilføj enhed	Add device
Overblik	Overview
Tilpas Overblik	Customize overview
Tilføj til overblik	Add to overview
Færdig	Done
Position	Position

På bildet	I den engelske appen
Positionsinterval	Position interval
Forbindelse og kvalitet	Connection and quality
GPS-sikkerhedszoner	GPS safety zones
Vælg kortets centrum	Choose map centre
Hastighedsalarm	Speed alert
Afmonteringsalarm	Removal alarm
Hændelser	Events
Indstillinger	Settings
Enhed og SIM	Device and SIM
Mine enheder	My devices
Min profil	My profile
App-indstillinger	App settings
Genstart tracker	Restart tracker
Hjælp	Help



Batteri og lading for Max Pro. Skjermbilde med eksempeldata.

05 · Statuslys og første posisjon

- **Blått lys** viser mobilforbindelsen. Det blinker mens trackeren søker etter nettet og lyser fast når den er tilkoblet.
- **Grønt lys** viser GPS-mottaket. Det blinker mens trackeren søker og lyser fast når den har funnet en GPS-posisjon.
- **Rødt lys** viser at trackeren lades.

Ved første oppstart legger du Max Pro utendørs med oversiden opp og fri sikt mot himmelen. Åpne **Position** i Qtracker-appen og sjekk når den siste posisjonen ble registrert under **Seneste position**. Lysene kan være slukket i hvilemodus.

06 · Åpne Qtracker-appen og logg inn

Bruk Qtracker-appen for Android eller åpne Qtracker i nettleseren på telefon, nettbrett eller datamaskin. Du bruker samme konto på alle enhetene.

1. Åpne Qtracker-appen.
2. Er du ny bruker, trykker du på **Opret konto (opprett konto)**, fyller ut feltene og følger

anvisningene for å bekrefte kontoen.

3. Har du allerede en konto, skriver du inn e-postadresse og passord og trykker på **Log ind (logg inn)**.
4. Velg **Glemt adgangskode (glemt passord)** på innloggingssiden hvis du trenger et nytt passord.

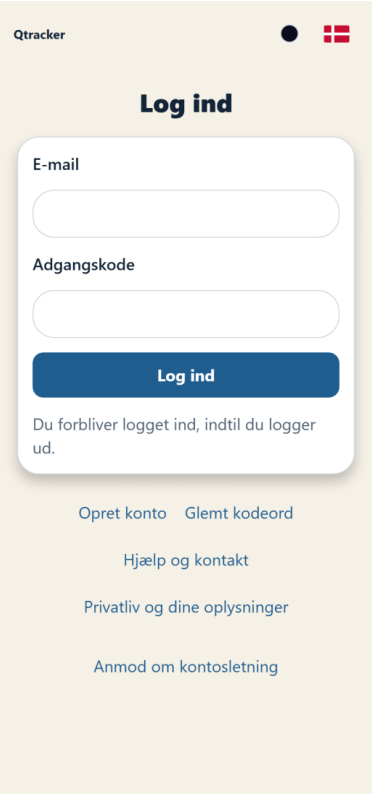

Logg inn i Qtracker-appen. Skjermbilde med eksempeldata.



Opprett Qtracker-kontoen din. Skjermbilde med eksempeldata.

07 · Legg til Max Pro på kontoen

1. Åpne **Mere → Enheder** (Mer → Enheter).
2. Trykk på **Tilføj enhed (legg til enhet)**.
3. Skriv inn **IMEI-nummeret** nøyaktig slik det står på enhetens etikett.
4. Trykk på **Tilføj enhed (legg til enhet)** og følg bekreftelsen på skjermen.
5. Velg Max Pro i listen for å åpne oversikten.

Har du flere sporere, velger du den du skal bruke via navnet øverst i Qtracker-appen. Sjekk navnet før du endrer innstillinger.

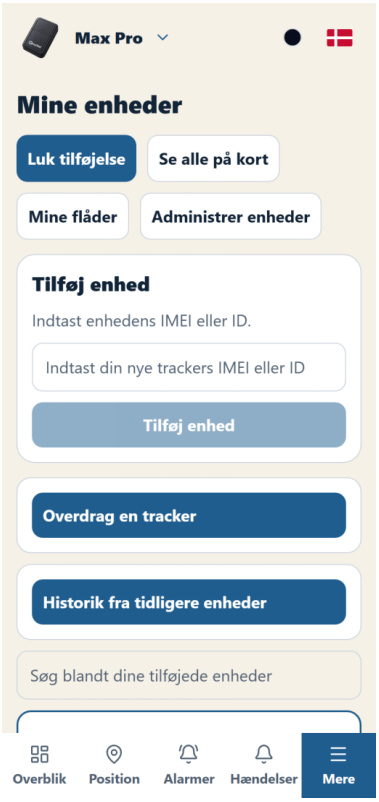

Legg til Max Pro med IMEI-nummeret. Skjermbilde med eksempeldata.

08 · Oversikt og navigasjon

Under **Overblik (oversikt)** finner du de viktigste opplysningene og snarveiene for den valgte sporeren.

- **Overblik (oversikt)** – batteri, tilkobling og vanlige snarveier.
- **Position (posisjon)** – kart, siste posisjon, rutehistorikk og posisjonsinnstillinger.
- **Alarmer** – sikkerhetssoner, hastighet, bevegelse og varsler.
- **Hændelser (hendelser)** – hendelser som sporeren har registrert.
- **Mere (mer)** – innstillinger, enheter, flåter og konto.

Trykk på en snarvei for å åpne funksjonen. Tilbakepilen på en underside tar deg tilbake til forrige visning.

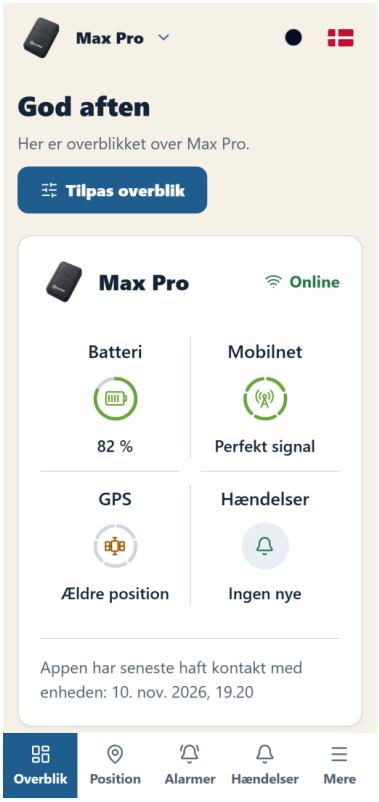

Oversikt over Max Pro. Skjermbilde med eksempeldata.

09 · Tilpass oversikten

1. Åpne **Overblik (oversikt)** og trykk på **Tilpas overblik (tilpass oversikten)** øverst.
2. Velg feltene og snarveiene du ønsker på startsiden.
3. Bruk kontrollene i oversikten for å endre rekkefølgen.
4. Avslutt med knappen som vises for å lagre oversikten.

Du kan for eksempel samle posisjon, batteri og rutehistorikk på startsiden.



Tilpass feltene og snarveiene i oversikten. Skjermbilde med eksempeldata.

10 · Posisjon på kartet

1. Trykk på **Position (posisjon)** i menyen nederst.
2. Markøren viser Max Pro på kartet. Dra med fingeren for å flytte kartet. Zoom med **+** og **−**.
3. Bytt kartvisning med knappen for karttype.
4. Se klokkeslettet ved **Seneste position (siste posisjon)** for å se når punktet ble registrert.
5. Velg **Hent ny position (hent ny posisjon)** for å be om en ny posisjon. Følg statusen på skjermen.
6. Velg **Google Maps** for å åpne stedet i den karttjenesten.

Kartet oppdateres når Max Pro rapporterer en ny posisjon. På siden ser du også rapportert hastighet og dagens distanse.

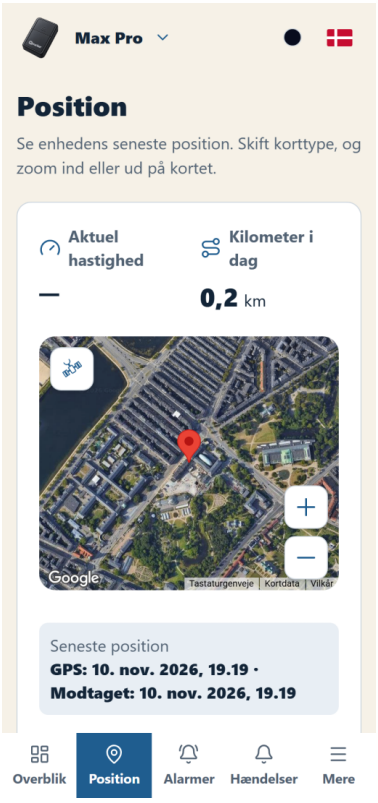

Max Pro på posisjonskartet. Skjermbilde med eksempeldata.

11 · Rutehistorikk og avspilling

1. Åpne **Position → Positionshistorik** (Posisjon → Posisjonshistorikk). Du kan også bruke snarveien **Rutehistorik (rutehistorikk)** i oversikten.
2. Velg dato eller bruk **Forrige**, **I dag** og **Næste (neste)**.
3. Trykk på **Afspil (spill av)** for å følge den registrerte ruten.
4. Velg avspillingshastighet. **1×** følger den registrerte tiden. Med høyere hastighet går du gjennom turen raskere.
5. Dra i tidslinjen eller bruk **Tilbage (tilbake)** og **Frem (fram)** for å undersøke en bestemt posisjon.
6. Velg **Genstart (start på nytt)** for å spille av ruten fra starten.

Her ser du distanse, aktiv tid og opplysninger om valgt punkt. Velg **Vis hele historikken (vis hele historikken)** for å se mer.

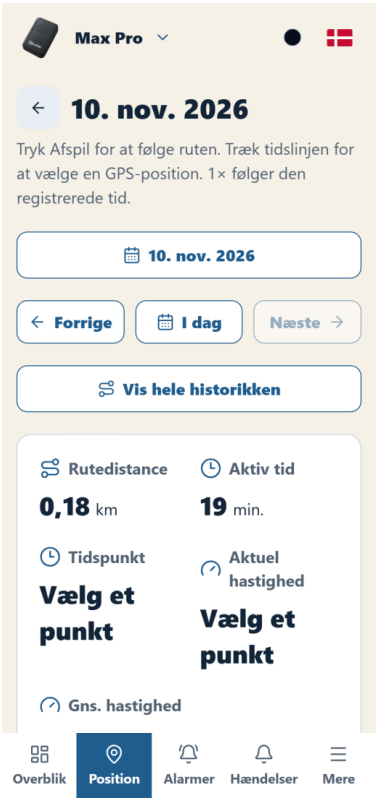

Velg dato og spill av rutehistorikken for Max Pro. Skjermbilde med eksempeldata.

12 · Posisjonsintervall

Posisjonsintervallet avgjør hvor ofte Max Pro skal rapportere posisjonen sin. Du kan velge ulike intervaller for aktivitet og hvile.

1. Åpne **Position → Positionsinterval** (Posisjon → Posisjonsintervall).
2. Finn **Positionsinterval** og velg tid med **+** og **−**.
3. Velg også **Interval ved hvile** for intervallet når trackeren er i ro.
4. Trykk på **Gem interval** og følg statusen for endringen.

Velg et kort intervall hvis du vil se turen i detalj. Et lengre intervall passer når du bare trenger å se posisjonen av og til. Under **Position og batteritid** finner du ferdige profiler som stiller inn flere verdier samtidig.



Posisjonsintervall og ekstra posisjoner ved svinger. Skjermbilde med eksempeldata.

13 · Ekstra posisjoner ved svinger

Max Pro kan legge til ekstra posisjoner når retningen endres. Det gjør det lettere å følge svingene på kartet.

1. Åpne **Position → Positionsinterval** og finn **Ekstra positioner ved sving** for ekstra posisjoner i svinger.
2. Trykk på **Aflæs indstilling** for å hente den lagrede innstillingen eller **Klargør indstillinger** for å klargjøre en endring.
3. Slå på funksjonen og angi vinkel og kontrollintervall under **Vinkel** og **Kontrolinterval**.
4. Trykk på **Gennemse ændring**, kontroller verdiene og bekreft slik skjermen viser.

Bruk funksjonen med et posisjonsintervall på høyst 30 sekunder. For at et ekstra punkt skal registreres, må trackeren ha en gyldig GPS-posisjon, bevege seg i minst 6 km/t og registrere den retningsendringen du har valgt.

14 · Profiler, GPS-dvale og batteritid

Under **Position → Position og batteritid** kan du velge en profil som passer måten du

bruker Max Pro på.

1. Trykk på **Læs indstillinger fra trackeren** for å hente gjeldende verdier.
2. Åpne **Indstillingsprofiler (innstillingsprofiler)** og velg **Hyppig sporing**, **Normal** eller **Strømbesparelse (strømsparing)**.
3. Se gjennom verdiene som vises, og bekreft profilen du vil bruke.
4. Følg statusen mens Qtracker-appen lagrer innstillingene og leser dem tilbake fra trackeren.

Hyppig sporing gir hyppige posisjonsoppdateringer. **Normal** passer til daglig bruk. **Strømbesparelse** forlenger intervallene og lar GPS-en gå i hvilemodus tidligere.



Profiler og batteriinnstillinger. Skjermbilde med eksempeldata.
Du kan også justere innstillingene hver for seg.

- Under **Batteri- og statusopdatering** velger du hvor ofte trackeren skal rapportere batterinivå og status. Trykk deretter på **Gem statusinterval**.
- Under **Tid uden bevægelse før GPS-dvale** velger du hvor lenge Max Pro skal ligge i ro før GPS-en går i hvilemodus. Trykk på **Gem tid før dvale**. Verdien 0 gjør at GPS-en holder seg våken etter at den er vekket. Be om en ny posisjon med **Hent ny position**.
- Under **Vibrationsfølsomhed** stiller du inn hvor lett trackeren skal registrere en

bevegelse. Nivå 1 reagerer på små bevegelser, mens nivå 5 krever mest bevegelse. Trykk på **Gem vibrationsfølsomhed**.

Intervallet for batteri og status avgjør hvor ofte du får en statusrapport. Posisjonsintervallet avgjør hvor ofte trackeren melder posisjonen sin. Du kan stille dem inn hver for seg.

15 · Tilkobling og posisjonskilder

1. Åpne **Position → Forbindelse og kvalitet** for å se opplysninger om forbindelsen.
2. Sjekk når trackeren sist var tilkoblet og når den siste GPS-posisjonen ble registrert.
3. Åpne **Mere → Indstillinger → Forbindelse** for å se mobilsignalet og hvor mange satellitter trackeren har rapportert.
4. Trykk på **Opdatér status** for å hente de nyeste tilgjengelige opplysningene.



Tilkobling og kvalitet. Skjermbilde med eksempeldata.
Under **Position → Positionskilder** finner du GPS og posisjonering via mobilmaster, **LBS**. Hvis du vil endre LBS på Max Pro, velger du innstillingen og trykker på **Gem**. GPS-posisjonene vises på kartet.



Posisjonskilder for Max Pro. Skjermbilde med eksempeldata.

16 · Alarmer og batterivarsler

Åpne **Alarmer** for å tilpasse varslene. Her finner du sikkerhetssoner og alarmer for hastighet, bevegelse og fjerning av trackeren.

1. Åpne **Alarmer**.
2. Velg ved hvilke batterinivåer du vil få varsel, for eksempel 30, 20 eller 10 prosent.
3. Trykk på **Gem batterivalg (lagre batterivalg)**.
4. Åpne **Notifikationer (varsler)** og velg hvordan du vil få beskjed om sporerens hendelser.

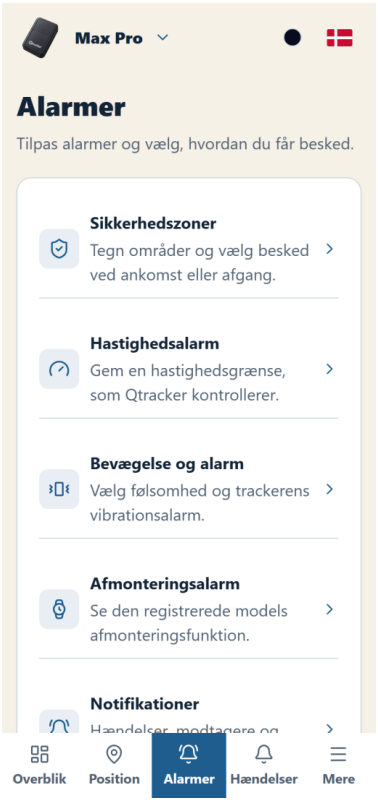

Alarmer og batterivalg. Skjermbilde med eksempeldata.

17 · Opprett en sikkerhetssone

En sikkerhetssone er et område på kartet. Du kan få varsel når sporeren kommer dit, forlater sonen eller ved begge hendelsene. Du kan for eksempel merke av hjemmet, arbeidsplassen eller en parkeringsplass.

1. Åpne **Alarmer → Sikkerhedszoner** (Alarmer → Sikkerhetssoner).
2. Trykk på **Tilføj område (legg til område)**.
3. Velg områdets midtpunkt på kartet og gi sonen et tydelig navn.
4. Juster **Radius** slik at sirkelen dekker ønsket område.
5. Velg **Ved ankomst**, **Ved afgang (ved avgang)** eller **Begge dele (begge deler)**.
6. Merk av for **Området er aktivt** og trykk på **Gem zone (lagre sone)**.

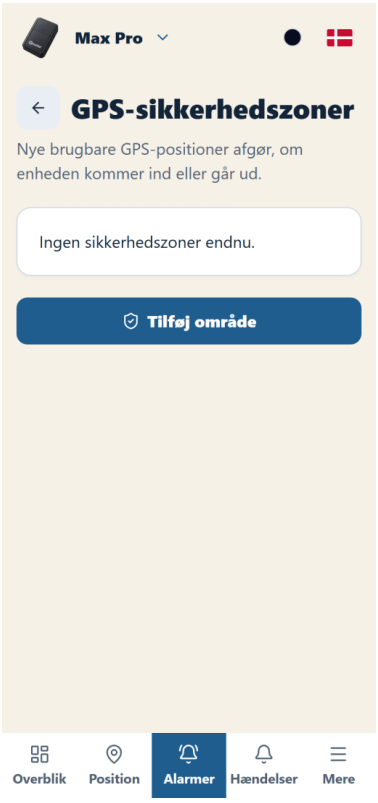

Oversikt over sikkerhetssoner. Skjermbilde med eksempeldata.

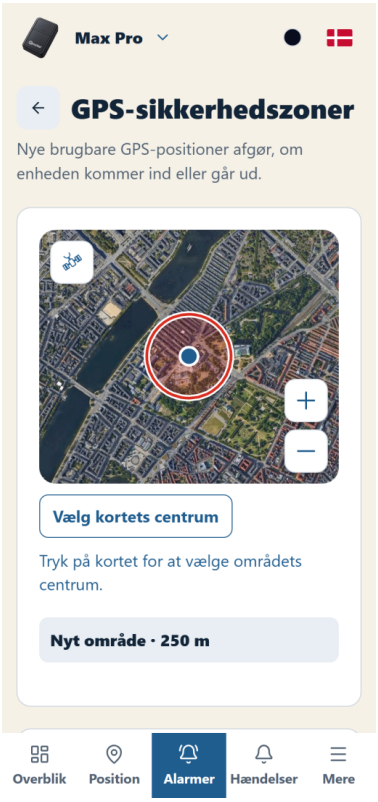

Velg område og radius for en sikkerhetssone. Skjermbilde med eksempeldata.
Du kan endre sonen senere ved å åpne den i oversikten. Velg også hvilke sonevarsler du

ønsker under **Notifikationer (varsler)**.

18 · Hastighetsalarm

Du kan få et varsel når den målte GPS-hastigheten overstiger grensen du har valgt.

1. Åpne **Alarmer → Hastighedsalarm** (Alarmer → Hastighetsalarm).
2. Slå på **Aktiveret** og angi grensen i km/t.
3. Trykk på **Gem** for å lagre.
4. Velg hastighetsvarsler under **Notifikationer**.



Still inn hastighetsalarm. Skjermbilde med eksempeldata.
På samme side finner du **Hastighedsalarm i trackeren**. Her kan du lagre en hastighetsalarm direkte i Max Pro.

1. Trykk på **Aflæs indstilling fra trackeren** for å hente verdien eller velg **Klargør indstillinger** for å klargjøre en endring.
2. Velg **Slå til**, angi hastighetsgrensen og still inn hvor lenge farten skal ligge over grensen under **Tid over grænsen**.
3. Trykk på **Gem alarmindstilling** og følg statusen som vises.

Du kan stille inn hastighetsgrensen i Qtracker-appen og trackerens egen hastighetsalarm hver for seg.

19 · Bevegelse og vibrasjonsalarm

Max Pro kan registrere bevegelse og sende en vibrasjonsalarm. Følsomheten og selve alarmen har hver sin innstilling.

1. Åpne **Alarmer → Bevægelse og alarm** (Alarmer → Bevegelse og alarm).
2. Velg ønsket følsomhet under **Vibrationsfølsomhed** og lagre med knappen på siden.
3. Finn **Vibrationsalarm i trackeren**.
4. Trykk på **Aflæs indstilling fra trackeren** for å lese av alarmen eller **Klargør indstillinger** for å endre den.
5. Velg **Slå til (slå på)** eller **Slå fra (slå av)** og trykk på **Gem alarmindstilling (lagre alarminnstilling)**.
6. Følg statusen for endringen og prøv bevegelsesfunksjonen etter oppsettet.

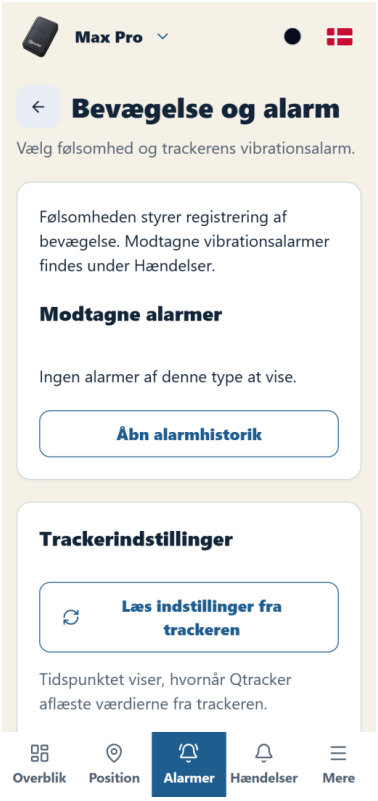

Bevegelse, følsomhet og vibrasjonsalarm. Skjermbilde med eksempeldata.

20 · Varsel når trackeren blir fjernet

Med varsel om fjerning kan du få beskjed hvis Max Pro blir tatt ned fra monteringsstedet.

1. Åpne **Alarmer → Afmonteringsalarm** for å sette opp varsel om fjerning.
2. Trykk på **Aflæs indstilling fra trackeren** for å hente gjeldende innstilling.
3. Bruk **Klargør indstillinger** for å klargjøre endringen og velg **Slå til** for å slå på alarmen.
4. Trykk på **Gem alarmindstilling** og følg statusen.
5. Monter trackeren godt. Prøv deretter at funksjonen gir varslene du har valgt.

Du kan endre alarmen senere på samme side ved å velge ønsket innstilling.



Still inn alarm ved fjerning. Skjermbilde med eksempeldata.

21 · Varsler på telefonen

1. Åpne **Alarmer → Notifikationer** (Alarmer → Varsler).
2. Velg hva du vil ha varsel om, for eksempel hastighet, ankomst til eller avgang fra en sone, lavt batteri eller tilkobling.
3. Trykk på **Gem notifikationsvalg (lagre varslingsvalg)**.

4. Tillat varsler fra Qtracker-appen når telefonen spør. På Android kan du også endre tillatelsen i telefonens appinnstillinger.
5. Se status og aktivering på varslingssiden. Bruker du Qtracker i nettleseren, aktiverer du nettleservarsler med funksjonen på siden.
6. Prøv en av de valgte hendelsene og se hvordan varselet vises på telefonen.

Varslingsvalgene avgjør hvilke meldinger du får. Selve sonen eller alarmen stiller du inn på den tilhørende siden.

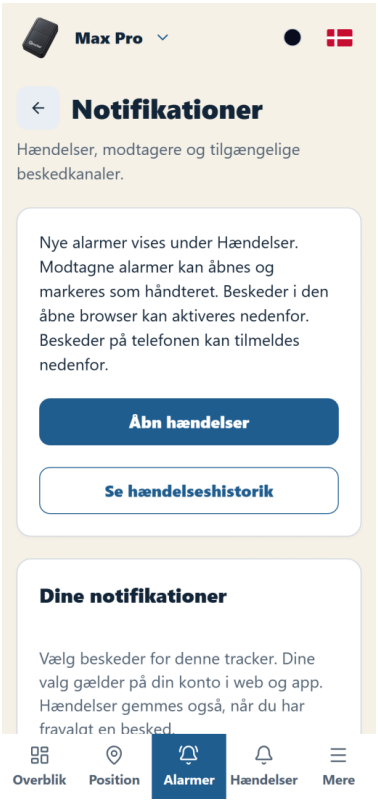

Velg varsler. Skjermbilde med eksempeldata.

22 · Hendelser og alarmhistorikk

1. Trykk på **Hændelser (hendelser)** i menyen nederst.
2. Åpne en hendelse for å se tidspunkt og opplysninger.
3. Bruk filtrene eller historikkvalgene på siden for å finne tidligere hendelser.
4. Har du tilgang til funksjonen, kan du merke en alarm som håndtert etter at den er fulgt opp.

Hendelsesoversikten samler sporerens registreringer, slik at du kan følge opp

meldingene du får.



Hendelser for valgt sporer. Skjermbilde med eksempeldata.

23 · Innstillinger og status for endringer

Under **Mere → Indstillinger** finner du alle innstillingene. Velg området du vil endre, for eksempel navn, posisjon eller batteri.



Innstillinger for Max Pro. Skjermbilde med eksempeldata.
Hvis du ser knappen **Læs indstillinger fra trackeren** eller **Aflæs indstilling fra trackeren**, kan du hente den lagrede verdien før du endrer noe.

1. Velg innstillingen du vil endre.
2. Skriv inn eller velg en verdi og trykk på lagreknappen på siden.
3. Se gjennom og bekreft endringen hvis Qtracker-appen ber om en bekreftelse.
4. Følg statusen på skjermen. **Bekræftet** betyr at verdien er lest tilbake fra trackeren.

Under **Mere → Indstillinger → Aktuelle indstillinger** finner du en oversikt over innstillingene som trackeren sist rapporterte.



Gjeldende innstillinger og avlesninger. Skjermbilde med eksempeldata.

24 · Navn, IMEI og enhetsopplysninger

1. Åpne **Mere → Indstillinger → Enhed og SIM** (Mer → Innstillinger → Enhet og SIM).
2. Gå til **Trackerens navn (sporerens navn)** og skriv et tydelig navn, for eksempel «Bilen» eller «Tilhengeren».
3. Trykk på **Gem navn (lagre navn)**.
4. På samme side finner du **IMEI-nummeret**, modellen, SIM-opplysningene og appversjonen.

Et tydelig navn gjør det enklere å velge riktig sporer hvis du har flere på samme konto.

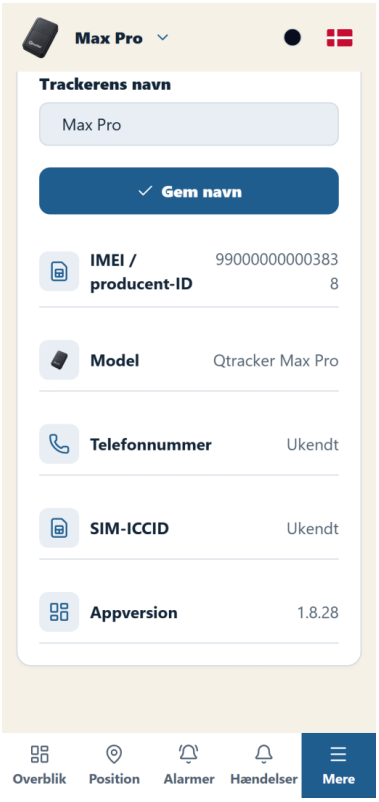

Sporerens navn, identifikasjon og appversjon. Skjermbilde med eksempeldata.

25 · Flere sporere og delt tilgang

1. Se sporerne dine under **Mere → Enheder** (Mer → Enheter).
2. Velg en sporer for å åpne den. Med **Se alle på kort (vis alle på kartet)** får du en samlet oversikt.
3. Velg **Tilføj enhed (legg til enhet)** for å knytte enda en sporer til kontoen.
4. Under **Mere → Konto** (Mer → Konto) finner du gruppen for den valgte enheten og **Del adgang (del tilgang)**. Velg mottaker og tilgangsnivå for invitasjonen.
5. Sjekk tilgangen til å vise og eventuelt håndtere alarmer. Følg så trinnene for invitasjonen. Mottakeren godtar den på sin egen konto.

Under **Mere → Flåder** (Mer → Flåter) finner du flåtene kontoen har tilgang til. Der kan dere samarbeide om flere enheter.

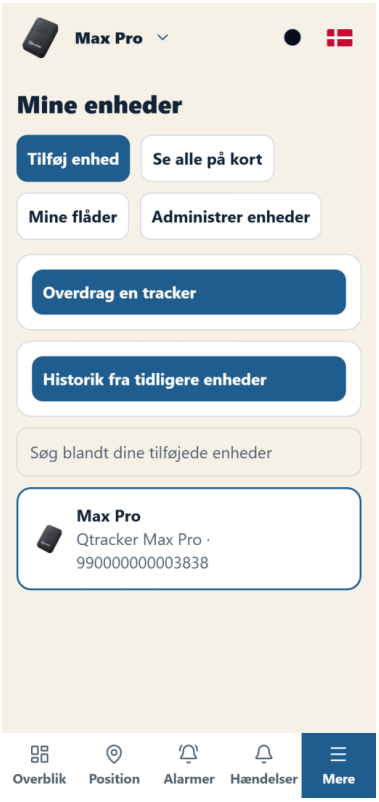

Mine enheter og snarveier til flere sporere. Skjermbilde med eksempeldata.

26 · Konto, passord og utseende

1. Åpne **Mere → Konto** (Mer → Konto) for å se **Min profil**.
2. Endre navn eller telefonnummer ved behov og trykk på **Gem profil (lagre profil)**.
3. Velg **Skift adgangskode (endre passord)** når du vil oppdatere passordet ditt.
4. Med temaknappen øverst i Qtracker-appen veksler du mellom lyst og mørkt utseende. Flaggknappen bytter språk.
5. Velg tidssone under **Mere → Indstillinger → App-indstillinger** (Mer → Innstillinger → Appinnstillinger). Det automatiske valget følger enheten din.

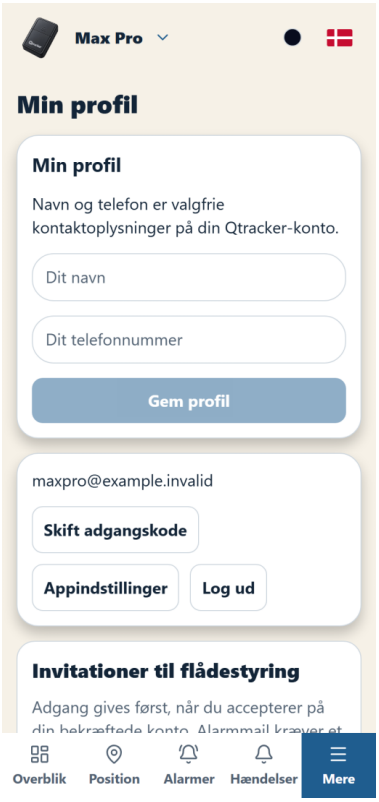

Konto og profil i Qtracker-appen. Skjermbilde med eksempeldata.

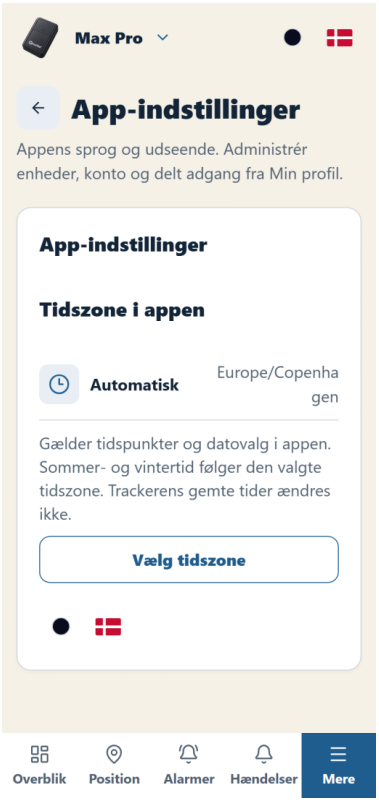

Appinnstillinger og tidssone. Skjermbilde med eksempeldata.

27 · Batteristatus og ladehistorikk

Åpne **Mere → Indstillinger → Batteri og opladning** for å følge batteriet over tid.

1. Sjekk nivået under **Rapporteret batteri** og se når den siste batterirapporten kom inn.
2. Sjekk sist rapporterte ladestatus og tidligere registrerte ladinger.
3. Bruk **Opdatér status** for å hente de nyeste tilgjengelige opplysningene.
4. Endre **Batteri- og statusopdatering** hvis du vil ha et annet intervall mellom statusrapportene.
5. Under **Spændingsalarm i trackeren** kan du lese av eller klargjøre spenningsalarmen. Slå den på eller av og trykk på **Gem alarmindstilling**.

Under **Alarmer** velger du ved hvilke batterinivåer Qtracker-appen skal varsle deg. Trackerens spenningsalarm stiller du inn her. Planlegg neste lading ut fra batterinivået og hvor mye du bruker trackeren.

28 · Montering og plassering

1. Velg en stabil stålflate der magneten holder Max Pro godt på plass.
2. Vend trackerens overside og antenne opp og velg et sted med godt GPS-mottak.
3. Sett trackeren på et beskyttet sted med avstand til varmekilder og bevegelige deler. Hold sensorsiden unna direkte sollys.
4. Kontroller at dekslene er lukket og at trackeren sitter godt.
5. Åpne **Position** i Qtracker-appen. Sjekk sted og tidspunkt for en posisjon registrert etter monteringen.
6. Prøv alarmene og varslene du har valgt når monteringen er ferdig.

Du kan ta ned Max Pro for å lade eller flytte den. Fest trackeren igjen og se etter en ny posisjon når den er klar.

29 · Start sporeren på nytt

1. Åpne **Mere → Indstillinger → Vedligeholdelse** (Mer → Innstillinger → Vedlikehold).
2. Trykk på **Genstart tracker (start sporeren på nytt)**.

3. Les meldingen og bekreft omstarten.
4. Følg statusen mens Max Pro starter på nytt og kobler seg til igjen.
5. Åpne **Position (posisjon)** og be om en ny posisjon når sporeren er klar.

Innstillingene beholdes ved omstart. På samme side finner du en kort veiledning om plassering og montering.

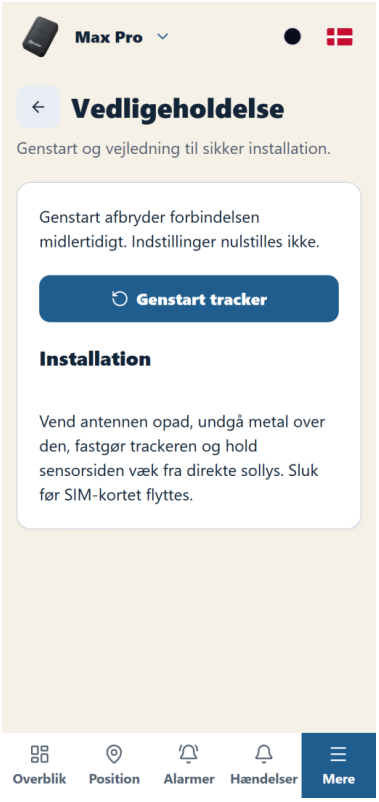

Omstart og vedlikehold av Max Pro. Skjermbilde med eksempeldata.

30 · Daglig bruk og hjelp i Qtracker-appen

1. Velg riktig sporer øverst og åpne **Overblik (oversikt)**.
2. Åpne **Position (posisjon)** og sjekk tidspunktet for siste posisjon.
3. Følg med på batterinivået og lad Max Pro ved behov.
4. Sjekk nye hendelser og tilpass soner og varsler når behovene dine endrer seg.
5. Under **Mere → Indstillinger → Hjælp** (Mer → Innstillinger → Hjelp) finner du hjelp med tilgang, varsler, sikkerhetssoner og lagrede endringer.



Hjelp direkte i Qtracker-appen. Skjermbilde med eksempeldata.