Qsmart · HILFE ZU IHREM PRODUKT

Qtracker Max Pro

# Bedienungsanleitung – Qtracker Max Pro 4G-GPS-Tracker mit 10.000-mAh-Akku

- SIM-Karte erforderlich
- Wiederaufladbarer Akku
- Qtracker-App




**GPS**
Position in der App

**10.000 mAh**
Akkukapazität

Deutsche Bedienungsanleitung · Stand 22.11.2026

Lesen Sie auch die aktuelle Anleitung auf qsmart.dk

# Wegweiser durch die Anleitung

Wählen Sie einen Abschnitt. Die Reihenfolge entspricht der Anleitung auf der Website.

**01 · Erste Schritte** ..... **5**
**02 · SIM-Karte aktivieren** ..... **5**
**03 · SIM-Karte einsetzen** ..... **6**
**04 · Laden, Ein- und Ausschalten** ..... **6**
**05 · Statusanzeigen und erste Position** ..... **8**
**06 · Qtracker-App öffnen und anmelden** ..... **9**
**07 · Max Pro zum Konto hinzufügen** ..... **10**
**08 · Übersicht und Navigation** ..... **11**
**09 · Übersicht anpassen** ..... **12**
**10 · Position auf der Karte** ..... **13**
**11 · Routenverlauf und Wiedergabe** ..... **14**
**12 · Positionsintervall** ..... **15**
**13 · Zusätzliche Positionspunkte bei Richtungswechseln** ..... **16**
**14 · Profile, GPS-Ruhezustand und Akkulaufzeit** ..... **17**
**15 · Verbindung und Positionsquellen** ..... **18**
**16 · Alarme und Akkumeldungen** ..... **20**
**17 · Sicherheitszone einrichten** ..... **20**
**18 · Geschwindigkeitsalarm** ..... **22**
**19 · Bewegung und Erschütterungsalarm** ..... **23**
**20 · Alarm beim Abnehmen des Trackers** ..... **24**
**21 · Benachrichtigungen auf dem Telefon** ..... **25**
**22 · Ereignisse und Alarmverlauf** ..... **26**
**23 · Einstellungen und Änderungsstatus** ..... **27**
**24 · Name, IMEI und Geräteangaben** ..... **29**
**25 · Mehrere Tracker und gemeinsamer Zugriff** ..... **30**
**26 · Konto, Passwort und Darstellung** ..... **31**
**27 · Akkustand und Ladeverlauf** ..... **33**
**28 · Montage und Standortwahl** ..... **33**
**29 · Tracker neu starten** ..... **34**

**30 · Tägliche Nutzung und Hilfe in der Qtracker-App ..... 34**

# Bevor Sie beginnen

## Wichtig, bevor Sie beginnen

**Gut zu wissen, bevor Sie beginnen**

Aktivieren Sie die SIM-Karte, setzen Sie sie bei ausgeschaltetem Tracker ein und laden Sie das Gerät. Schalten Sie den Max Pro draußen mit der Oberseite nach oben ein und schließen Sie die Einrichtung in der Qtracker-App ab. Testen Sie die ausgewählten Funktionen vor dem ersten Einsatz.

Diese Anleitung für den Qtracker Max Pro 4G-GPS-Tracker mit 10.000-mAh-Akku erläutert Einrichtung und tägliche Nutzung mit der **Qtracker-App**.

Verfolgen Sie Standorte und Fahrten, richten Sie Sicherheitszonen ein und wählen Sie Alarme aus. GPS-Aktualisierung und Akkueinstellungen lassen sich an Ihren Alltag anpassen. Diese Anleitung begleitet Sie vom Einsetzen der SIM-Karte und Laden bis zur täglichen Nutzung.

Die Abbildungen zeigen die mobile Qtracker-App in Version 1.8.28 mit hellem Design, dänischen Menütexten und Beispieldaten. Tippen Sie auf ein Bild, um es zu vergrößern.

# 01 · Erste Schritte

Mit dem Qtracker Max Pro sehen Sie in der **Qtracker-App**, wo sich Ihr Auto, Ihr Boot, Ihr Anhänger oder andere Wertgegenstände befinden. Dank des wiederaufladbaren 10.000-mAh-Akkus und der Magnethalterung lässt sich der Tracker einfach anbringen und versetzen.

1. Prüfen Sie, welcher **SIM-Tarif und App-Zugang** für Ihren Tracker vereinbart ist.
2. Setzen Sie die SIM-Karte bei ausgeschaltetem Tracker ein und laden Sie den Akku.
3. Schalten Sie den Max Pro ein und bringen Sie ihn nach draußen an einen Ort mit freier Sicht zum Himmel.
4. Melden Sie sich in der **Qtracker-App** an und fügen Sie den Max Pro über seine IMEI-Nummer hinzu.
5. Prüfen Sie die erste Position auf der Karte, wählen Sie die gewünschten Benachrichtigungen und bringen Sie den Tracker an.

Bewahren Sie die IMEI-Nummer und die Angaben zur SIM-Karte so auf, dass Sie sie bei Bedarf wiederfinden.

# 02 · SIM-Karte aktivieren

Für den Qtracker Max Pro muss die SIM-Karte vor dem Einsetzen aktiviert sein. Die im dänischen Qsmart-Tarif enthaltenen App-Funktionen erfordern einen aktiven Qsmart-Tarif und ein korrekt zugeordnetes Gerät. Klären Sie den Dienst für den Einsatz in Deutschland vor dem Kauf mit uns.

1. Bei einem bestätigten Qsmart-Tarif öffnen Sie Ihr Qsmart-Kundenkonto.
2. Öffnen Sie die SIM-Verwaltung und verwenden Sie die Angaben zu Ihrer Karte.
3. Prüfen Sie, ob der **GPS-Tarif** Ihrer Vereinbarung entspricht, und schließen Sie die Aktivierung ab.
4. Warten Sie auf die Bestätigung, dass die SIM-Karte aktiv ist, bevor Sie fortfahren.

Die SIM-Karte benötigt aktive mobile Daten. Die PIN-Abfrage muss deaktiviert sein. Bewahren Sie die Tarifunterlagen für die spätere Verwaltung auf.

## 03 · SIM-Karte einsetzen

1. Stellen Sie den Schalter des Trackers auf **OFF** und öffnen Sie die Abdeckung des SIM-Kartenfachs.
2. Schieben Sie die SIM-Kartenhalterung in Richtung **OPEN** und heben Sie sie vorsichtig an.
3. Legen Sie die SIM-Karte entsprechend der Markierung ein. Die abgeschrägte Ecke und die Kontaktfläche müssen zur Halterung passen.
4. Schließen Sie die Halterung und schieben Sie sie in Richtung **LOCK**, um die Karte zu verriegeln.
5. Schließen Sie die Abdeckung sorgfältig. Schalten Sie den Tracker erst ein, wenn die Karte eingelegt ist.

Schalten Sie den Max Pro auch aus, wenn Sie die SIM-Karte später entnehmen oder wechseln.

## 04 · Laden, Ein- und Ausschalten

1. Schließen Sie das mitgelieferte USB-Kabel an den **USB-C-Anschluss** des Trackers und an eine geeignete USB-Stromquelle an.
2. Laden Sie den Max Pro vor dem ersten Gebrauch. Die rote Anzeige leuchtet während des Ladens.
3. Ziehen Sie das Ladekabel ab und schließen Sie die Abdeckung, bevor Sie den Tracker anbringen.
4. Stellen Sie den Schalter zum Einschalten auf **ON** und zum Ausschalten auf **OFF**.

In der Qtracker-App sehen Sie den zuletzt vom Tracker gemeldeten Akkustand. Unter **„Mere → Indstillinger → Batteri og opladning“** finden Sie Akkumeldungen und Informationen zum Laden.

So heißen die Schaltflächen und Menüs auf Englisch
Die Bilder zeigen die dänische App mit Beispieldaten. Über die Flagge in der App können Sie auf Englisch umschalten. Hier finden Sie die Bezeichnungen in beiden Sprachen.

| Im Bild | In der englischen App |
|---|---|
| Batteri | Battery |
| Log ind | Sign in |
| Opret konto | Create account |
| Glemt kodeord | Forgot password |
| Tilføj enhed | Add device |
| Overblik | Overview |
| Tilpas Overblik | Customize overview |
| Tilføj til overblik | Add to overview |
| Færdig | Done |
| Position | Position |
| Positionsinterval | Position interval |
| Forbindelse og kvalitet | Connection and quality |
| GPS-sikkerhedszoner | GPS safety zones |
| Vælg kortets centrum | Choose map centre |
| Hastighedsalarm | Speed alert |
| Afmonteringsalarm | Removal alarm |
| Hændelser | Events |
| Indstillinger | Settings |
| Enhed og SIM | Device and SIM |
| Mine enheder | My devices |
| Min profil | My profile |
| App-indstillinger | App settings |
| Genstart tracker | Restart tracker |

| Im Bild | In der englischen App |
|---|---|
| Hjælp | Help |




Akku und Laden bei Max Pro. Bildschirmansicht mit Beispieldaten.

## 05 · Statusanzeigen und erste Position

- Die **blaue Anzeige** zeigt die Mobilfunkverbindung an. Sie blinkt bei der Netzsuche und leuchtet dauerhaft, sobald die Verbindung steht.
- Die **grüne Anzeige** zeigt den GPS-Empfang an. Sie blinkt während der Suche und leuchtet dauerhaft, sobald eine GPS-Position vorliegt.
- Die **rote Anzeige** zeigt an, dass der Tracker geladen wird.

Legen Sie den Max Pro bei der ersten Einrichtung draußen mit der Oberseite nach oben und freier Sicht zum Himmel ab. Öffnen Sie in der Qtracker-App **„Position“** und prüfen Sie unter **„Seneste position“** den Zeitpunkt der letzten Ortung. Im Ruhemodus können die Anzeigen erlöschen.

# 06 · Qtracker-App öffnen und anmelden

Verwenden Sie die Qtracker-App für Android oder öffnen Sie Qtracker im Browser auf Smartphone, Tablet oder Computer. Auf allen Geräten verwenden Sie dasselbe Konto.

1. Öffnen Sie die Qtracker-App.
2. Als neuer Nutzer wählen Sie **Opret konto (Konto erstellen)**, füllen die Felder aus und folgen den Schritten zur Bestätigung.
3. Wenn Sie bereits ein Konto haben, geben Sie E-Mail-Adresse und Passwort ein und wählen **Log ind (Anmelden)**.
4. Wählen Sie auf der Anmeldeseite **Glemt adgangskode (Passwort vergessen)**, wenn Sie ein neues Passwort benötigen.

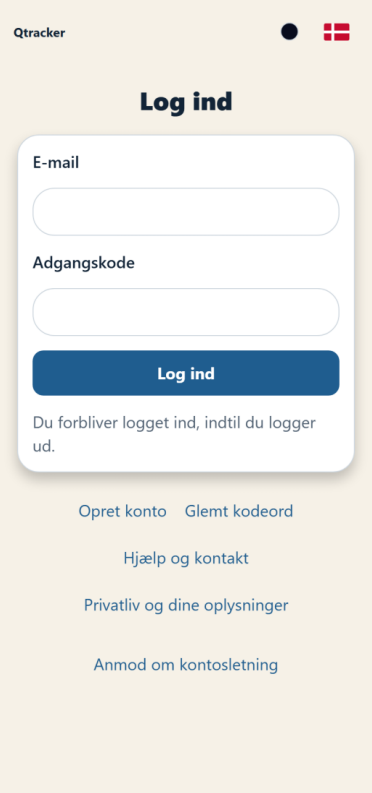


Anmeldung in der Qtracker-App. Bildschirmansicht mit Beispieldaten.




Qtracker-Konto erstellen. Bildschirmansicht mit Beispieldaten.

## 07 · Max Pro zum Konto hinzufügen

1. Öffnen Sie **Mere → Enheder** (Mehr → Geräte).
2. Wählen Sie **Tilføj enhed (Gerät hinzufügen)**.
3. Übernehmen Sie die **IMEI-Nummer** genau vom Geräteetikett.
4. Wählen Sie **Tilføj enhed (Gerät hinzufügen)** und beachten Sie die angezeigte Bestätigung.
5. Wählen Sie Max Pro in der Liste, um die Übersicht zu öffnen.

Bei mehreren Trackern wählen Sie das gewünschte Gerät über den Namen oben in der Qtracker-App. Prüfen Sie den Namen, bevor Sie Einstellungen ändern.

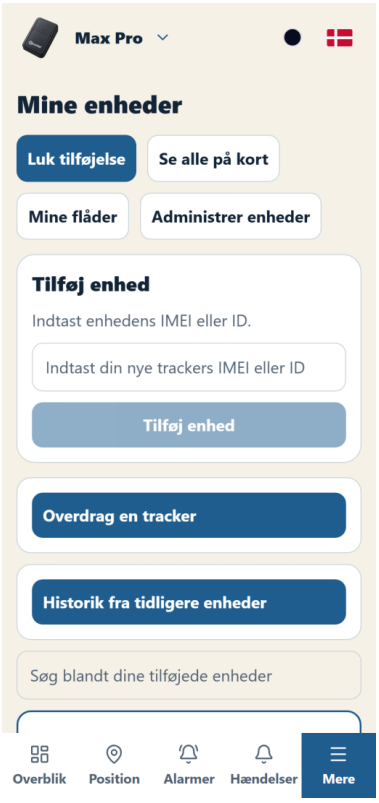


Max Pro über die IMEI hinzufügen. Bildschirmansicht mit Beispieldaten.

## 08 · Übersicht und Navigation

Unter **Overblik (Übersicht)** finden Sie die wichtigsten Informationen und Schnellzugriffe für den ausgewählten Tracker.

- **Overblik (Übersicht)** – Batterie, Verbindung und Schnellzugriffe.
- **Position** – Karte, letzte Position, Routenverlauf und Positionseinstellungen.
- **Alarmer (Alarme)** – Sicherheitszonen, Geschwindigkeit, Bewegung und Benachrichtigungen.
- **Hændelser (Ereignisse)** – vom Tracker registrierte Ereignisse.
- **Mere (Mehr)** – Einstellungen, Geräte, Flotten und Konto.

Tippen Sie auf einen Schnellzugriff, um die Funktion zu öffnen. Über den Zurück-Pfeil einer Unterseite gelangen Sie zur vorherigen Ansicht.

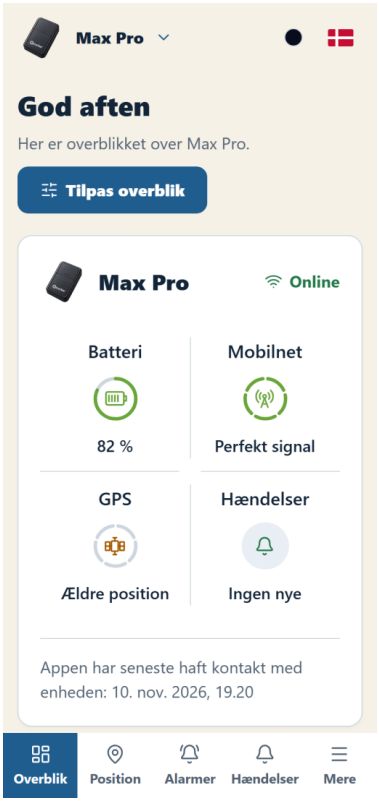


Übersicht für Max Pro. Bildschirmansicht mit Beispieldaten.

## 09 · Übersicht anpassen

1. Öffnen Sie **Overblik (Übersicht)** und wählen Sie oben **Tilpas overblik (Übersicht anpassen)**.
2. Wählen Sie die Felder und Schnellzugriffe für Ihre Startseite.
3. Ändern Sie die Reihenfolge mit den Bedienelementen in der Übersicht.
4. Schließen Sie die Anpassung mit der angezeigten Schaltfläche ab.

Sie können zum Beispiel Position, Akkustand und Routenverlauf auf der Startseite zusammenfassen.




Felder und Schnellzugriffe der Übersicht anpassen. Bildschirmansicht mit Beispieldaten.

## 10 · Position auf der Karte

1. Tippen Sie im unteren Menü auf **Position**.
2. Die Markierung zeigt Max Pro auf der Karte. Verschieben Sie die Karte mit dem Finger und ändern Sie den Zoom mit **+** und **−**.
3. Wechseln Sie die Kartenansicht über die Schaltfläche für den Kartentyp.
4. Prüfen Sie die Uhrzeit unter **Seneste position (letzte Position)**, um zu erfahren, wann der Punkt erfasst wurde.
5. Fordern Sie über **Hent ny position (neue Position abrufen)** einen neuen Standort an. Verfolgen Sie den Status auf dem Bildschirm.
6. Wählen Sie **Google Maps**, um den angezeigten Ort in diesem Kartendienst zu öffnen.

Die Karte aktualisiert sich, sobald Max Pro neue Positionen übermittelt. Außerdem sehen Sie die gemeldete Geschwindigkeit und die Tagesstrecke.

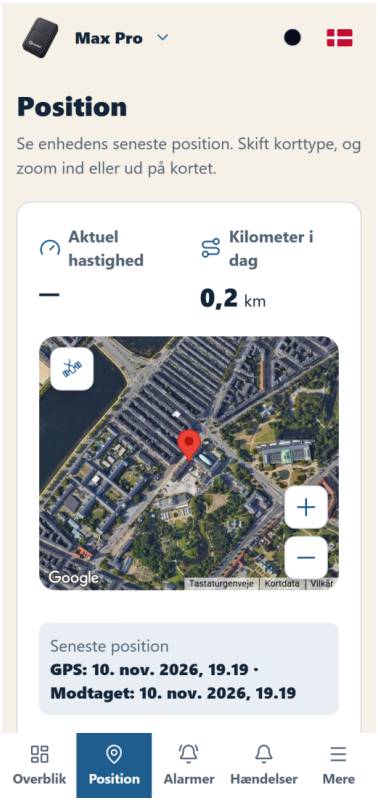


Max Pro auf der Positionskarte. Bildschirmansicht mit Beispieldaten.

## 11 · Routenverlauf und Wiedergabe

1. Öffnen Sie **Position → Positionshistorik** (Position → Positionsverlauf). Alternativ nutzen Sie **Rutehistorik (Routenverlauf)** in der Übersicht.
2. Wählen Sie das Datum oder verwenden Sie **Forrige (Zurück)**, **I dag (Heute)** und **Næste (Weiter)**.
3. Wählen Sie **Afspil (Wiedergabe)**, um die aufgezeichnete Route zu verfolgen.
4. Wählen Sie die Wiedergabegeschwindigkeit. **1×** entspricht der aufgezeichneten Zeit. Höhere Stufen spielen die Strecke schneller ab.
5. Ziehen Sie die Zeitleiste oder wählen Sie **Tilbage (Zurück)** und **Frem (Vorwärts)**, um einen bestimmten Punkt zu prüfen.
6. Wählen Sie **Genstart (Neu starten)**, um die Route von vorn abzuspielen.

Die Seite zeigt Strecke, aktive Zeit und Angaben zum ausgewählten Punkt. Unter **Vis hele historikken (gesamten Verlauf anzeigen)** finden Sie weitere Daten.

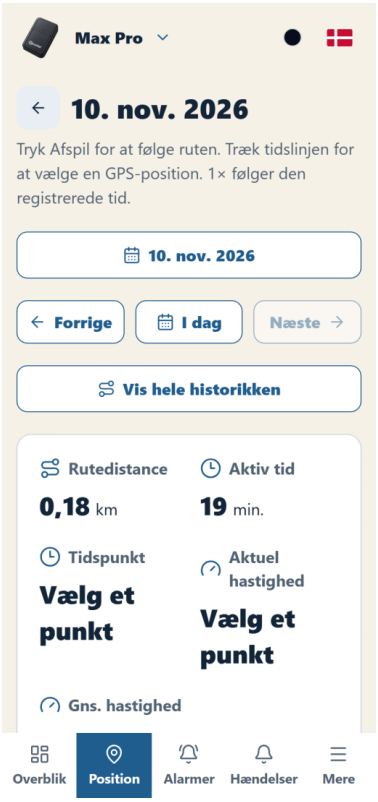


Datum auswählen und Routenverlauf von Max Pro abspielen. Bildschirmansicht mit Beispieldaten.

## 12 · Positionsintervall

Das Positionsintervall bestimmt, wie oft der Max Pro seinen Standort meldet. Sie können unterschiedliche Intervalle für Bewegung und Ruhe einstellen.

1. Öffnen Sie **Position → Positionsinterval** (Position → Positionsintervall).
2. Suchen Sie das Feld **„Positionsinterval“** und wählen Sie die gewünschte Zeit mit **+** und **−**.
3. Stellen Sie unter **„Interval ved hvile“** auch das Intervall im Ruhezustand ein.
4. Tippen Sie auf **„Gem interval“** und verfolgen Sie den Status der Änderung.

Mit kurzen Intervallen erhalten Sie einen detaillierteren Fahrtverlauf. Längere Intervalle eignen sich, wenn Ihnen gelegentliche Standortmeldungen genügen. Mit den Profilen unter **„Position og batteritid“** können Sie mehrere Werte auf einmal einstellen.




Positionsintervall und zusätzliche Punkte bei Richtungswechseln. Bildschirmansicht mit Beispieldaten.

## 13 · Zusätzliche Positionspunkte bei Richtungswechseln

Der Max Pro kann bei Richtungswechseln zusätzliche Positionspunkte erfassen. So lassen sich Kurven im Fahrtverlauf besser nachvollziehen.

1. Öffnen Sie **„Position → Positionsinterval“** und suchen Sie **„Ekstra positioner ved sving“** für zusätzliche Positionen bei Richtungswechseln.
2. Tippen Sie auf **„Aflæs indstilling“**, um den gespeicherten Wert abzurufen, oder auf **„Klargør indstillinger“**, um eine Änderung vorzubereiten.
3. Schalten Sie die Funktion ein und stellen Sie unter **„Vinkel“** den Winkel und unter **„Kontrolinterval“** das Prüfintervall ein.
4. Tippen Sie auf **„Gennemse ændring“**, prüfen Sie die Werte und bestätigen Sie die Änderung wie auf dem Bildschirm angezeigt.

Verwenden Sie die Funktion mit einem Positionsintervall von höchstens 30 Sekunden. Ein zusätzlicher Punkt wird bei gültiger GPS-Position, einer Geschwindigkeit von mindestens 6 km/h und der eingestellten Richtungsänderung erfasst.

# 14 · Profile, GPS-Ruhezustand und Akkulaufzeit

Unter **„Position → Position og batteritid“** können Sie ein Profil auswählen und den Max Pro an Ihre Nutzung anpassen.

1. Tippen Sie auf **„Læs indstillinger fra trackeren“**, um die aktuellen Werte abzurufen.
2. Öffnen Sie **Indstillingsprofiler (Einstellungsprofile)** und wählen Sie **Hyppig sporing (häufige Ortung)**, **Normal** oder **Strømbesparelse (Energiesparen)**.
3. Prüfen Sie die angezeigten Werte und bestätigen Sie das gewünschte Profil.
4. Verfolgen Sie den Status, während die Qtracker-App die Einstellungen speichert und erneut vom Tracker abruft.

**„Hyppig sporing“** liefert engmaschige Positionsmeldungen. **„Normal“** eignet sich für den täglichen Gebrauch. **„Strømbesparelse“** verlängert die Intervalle und versetzt das GPS früher in den Ruhemodus.




Einstellungsprofile und Akkuoptionen. Bildschirmansicht mit Beispieldaten.
Sie können die Einstellungen auch einzeln anpassen.

- Wählen Sie unter **„Batteri- og statusopdatering“**, wie oft der Tracker Akkustand und Status melden soll. Tippen Sie anschließend auf **„Gem statusinterval“**.

- Legen Sie unter **„Tid uden bevægelse før GPS-dvale“** fest, wie lange der Max Pro stillstehen soll, bevor das GPS in den Ruhemodus wechselt. Tippen Sie auf **„Gem tid før dvale“**. Bei 0 bleibt das GPS nach dem Aufwecken aktiv. Mit **„Hent ny position“** fordern Sie eine Position an.
- Unter **„Vibrationsfølsomhed“** stellen Sie die Bewegungsempfindlichkeit ein. Stufe 1 reagiert schon auf kleine Bewegungen, Stufe 5 erfordert die stärkste Bewegung. Tippen Sie auf **„Gem vibrationsfølsomhed“**.

Das Akku- und Statusintervall bestimmt, wie oft Statusmeldungen eingehen. Das Positionsintervall steuert, wie oft der Tracker seinen Standort meldet. Beide lassen sich unabhängig voneinander einstellen.

## 15 · Verbindung und Positionsquellen

1. Öffnen Sie **„Position → Forbindelse og kvalitet“**, um die Verbindungsdaten anzusehen.
2. Prüfen Sie den Zeitpunkt des letzten Kontakts und der letzten GPS-Position.
3. Öffnen Sie **„Mere → Indstillinger → Forbindelse“**, um das Mobilfunksignal und die vom Tracker gemeldeten Satelliten zu sehen.
4. Tippen Sie auf **„Opdatér status“**, um die neuesten verfügbaren Angaben abzurufen.




Verbindung und Qualität. Bildschirmansicht mit Beispieldaten.
Unter **„Position → Positionskilder“** finden Sie GPS und die Ortung über Mobilfunkmasten, **LBS**. Um die LBS-Einstellung des Max Pro zu ändern, treffen Sie Ihre Auswahl und tippen auf **„Gem“**. Die GPS-Positionen erscheinen auf der Karte.



Positionsquellen für Max Pro. Bildschirmansicht mit Beispieldaten.

## 16 · Alarme und Akkumeldungen

Öffnen Sie **„Alarmer“**, um Ihre Benachrichtigungen einzurichten. Dort finden Sie Sicherheitszonen und Alarme für Geschwindigkeit, Bewegung und das Abnehmen des Trackers.

1. Öffnen Sie **Alarmer (Alarme)**.
2. Wählen Sie die Akkustände für Benachrichtigungen, beispielsweise 30, 20 oder 10 Prozent.
3. Wählen Sie **Gem batterivalg (Akkuauswahl speichern)**.
4. Öffnen Sie **Notifikationer (Benachrichtigungen)** und wählen Sie, wie Sie über Ereignisse informiert werden möchten.

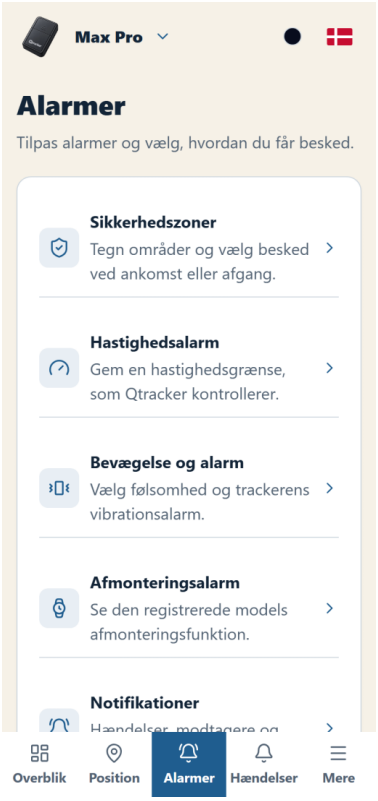


Alarme und Akkuoptionen. Bildschirmansicht mit Beispieldaten.

## 17 · Sicherheitszone einrichten

Eine Sicherheitszone ist ein Bereich auf der Karte. Sie können sich bei Ankunft, beim Verlassen oder in beiden Fällen benachrichtigen lassen. Legen Sie zum Beispiel eine Zone um Ihr Zuhause, den Arbeitsplatz oder einen Parkplatz.

1. Öffnen Sie **Alarmer → Sikkerhedszoner** (Alarme → Sicherheitszonen).
2. Wählen Sie **Tilføj område (Bereich hinzufügen)**.
3. Wählen Sie den Mittelpunkt auf der Karte und geben Sie der Zone einen aussagekräftigen Namen.
4. Passen Sie den **Radius** an, bis der Kreis das gewünschte Gebiet abdeckt.
5. Wählen Sie **Ved ankomst (bei Ankunft)**, **Ved afgang (beim Verlassen)** oder **Begge dele (beides)**.
6. Aktivieren Sie **Området er aktivt (Bereich aktiv)** und wählen Sie **Gem zone (Zone speichern)**.

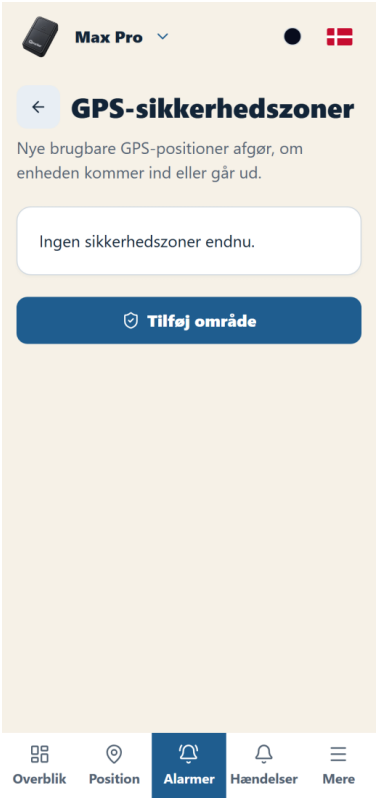


Übersicht der Sicherheitszonen. Bildschirmansicht mit Beispieldaten.

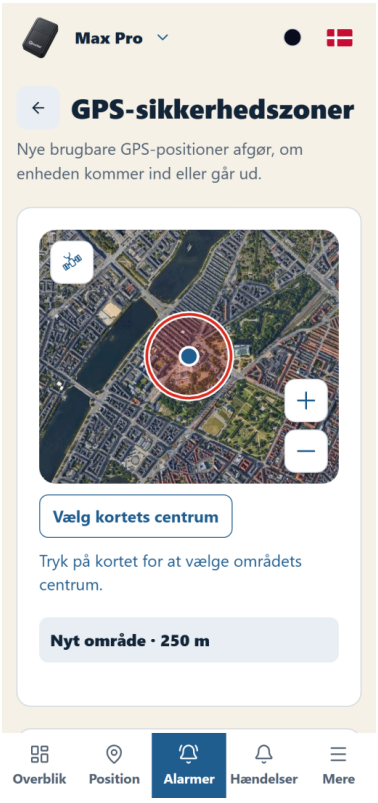


Bereich und Radius einer Sicherheitszone wählen. Bildschirmansicht mit Beispieldaten. Öffnen Sie die Zone später in der Übersicht, um sie zu ändern. Wählen Sie unter **Notifikationer (Benachrichtigungen)** außerdem die gewünschten Zonenmeldungen.

## 18 · Geschwindigkeitsalarm

Sie können sich benachrichtigen lassen, wenn die per GPS erfasste Geschwindigkeit den eingestellten Grenzwert überschreitet.

1. Öffnen Sie **Alarmer → Hastighedsalarm** (Alarme → Geschwindigkeitsalarm).
2. Schalten Sie **„Aktiveret“** ein und geben Sie den Grenzwert in km/h ein.
3. Tippen Sie zum Speichern auf **„Gem“**.
4. Wählen Sie unter **„Notifikationer“** die Geschwindigkeitsmeldungen aus.




Geschwindigkeitsalarm einstellen. Bildschirmansicht mit Beispieldaten.
Auf derselben Seite finden Sie **„Hastighedsalarm i trackeren“**. Damit speichern Sie eine Geschwindigkeitswarnung direkt im Max Pro.

1. Tippen Sie auf **„Aflæs indstilling fra trackeren“**, um den Wert abzurufen, oder wählen Sie **„Klargør indstillinger“**, um eine Änderung vorzubereiten.
2. Wählen Sie **„Slå til“**, legen Sie die Geschwindigkeitsgrenze und unter **„Tid over grænsen“** die Dauer der Überschreitung fest.
3. Tippen Sie auf **„Gem alarmindstilling“** und verfolgen Sie den angezeigten Status.

Sie können den Geschwindigkeitsgrenzwert der Qtracker-App und den Alarm des Trackers getrennt einstellen.

## 19 · Bewegung und Erschütterungsalarm

Der Max Pro kann Bewegungen erkennen und einen Vibrationsalarm auslösen. Die Empfindlichkeit lässt sich unabhängig davon einstellen, ob der Alarm aktiviert ist.

1. Öffnen Sie **Alarmer → Bevægelse og alarm** (Alarme → Bewegung und Alarm).
2. Wählen Sie unter **„Vibrationsfølsomhed“** die gewünschte Empfindlichkeit und speichern Sie sie mit der Schaltfläche auf der Seite.

3. Suchen Sie nach **„Vibrationsalarm i trackeren“**.
4. Tippen Sie auf **„Aflæs indstilling fra trackeren“**, um die Einstellung auszulesen, oder auf **„Klargør indstillinger“**, um sie zu ändern.
5. Wählen Sie **Slå til (Ein)** oder **Slå fra (Aus)** und anschließend **Gem alarmindstilling (Alarmeinstellung speichern)**.
6. Verfolgen Sie den Status der Änderung und testen Sie nach der Einrichtung die Bewegungsfunktion.

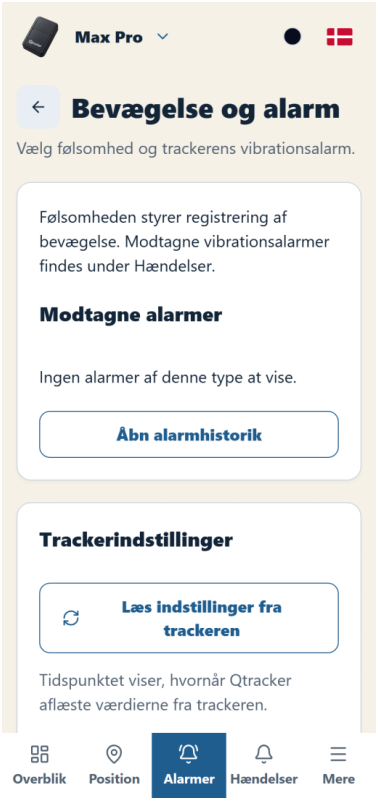


Bewegung, Empfindlichkeit und Erschütterungsalarm. Bildschirmansicht mit Beispieldaten.

## 20 · Alarm beim Abnehmen des Trackers

Der Alarm beim Abnehmen kann Sie informieren, wenn der Max Pro von seinem Befestigungsort entfernt wird.

1. Öffnen Sie **„Alarmer → Afmonteringsalarm“**, um den Alarm beim Abnehmen einzurichten.
2. Tippen Sie auf **„Aflæs indstilling fra trackeren“**, um die aktuelle Einstellung abzurufen.
3. Bereiten Sie die Änderung mit **„Klargør indstillinger“** vor und wählen Sie **„Slå til“**, um

den Alarm einzuschalten.

4. Tippen Sie auf **„Gem alarmindstilling“** und verfolgen Sie den Status.
5. Befestigen Sie den Tracker ordnungsgemäß und prüfen Sie, ob die Funktion die von Ihnen gewählten Benachrichtigungen auslöst.

Um den Alarm später zu ändern, wählen Sie auf derselben Seite die gewünschte Einstellung.




Demontagealarm einrichten. Bildschirmansicht mit Beispieldaten.

## 21 · Benachrichtigungen auf dem Telefon

1. Öffnen Sie **Alarmer → Notifikationer** (Alarme → Benachrichtigungen).
2. Wählen Sie die gewünschten Meldungen, etwa zu Geschwindigkeit, Betreten oder Verlassen einer Zone, niedrigem Akkustand oder Verbindung.
3. Wählen Sie **Gem notifikationsvalg (Benachrichtigungsauswahl speichern)**.
4. Erlauben Sie Benachrichtigungen der Qtracker-App, wenn Ihr Telefon danach fragt. Unter Android können Sie die Berechtigung auch in den App-Einstellungen des Telefons ändern.
5. Prüfen Sie Status und Aktivierung auf der Benachrichtigungsseite. Für Qtracker im

Browser aktivieren Sie die Browserbenachrichtigungen über die dort angezeigte Funktion.

6. Testen Sie eines der gewählten Ereignisse und prüfen Sie die Meldung auf dem Telefon.

Ihre Benachrichtigungsauswahl bestimmt, welche Nachrichten Sie erhalten. Die Zone oder den Alarm selbst konfigurieren Sie auf der zugehörigen Seite.

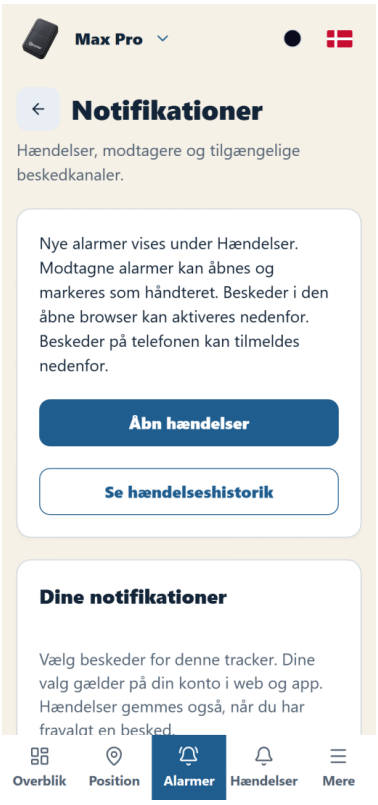


Benachrichtigungen auswählen. Bildschirmansicht mit Beispieldaten.

## 22 · Ereignisse und Alarmverlauf

1. Wählen Sie unten im Menü **Hændelser (Ereignisse)**.
2. Öffnen Sie ein Ereignis, um Zeitpunkt und Einzelheiten zu lesen.
3. Nutzen Sie die angezeigten Filter oder Verlaufsoptionen, um frühere Ereignisse zu finden.
4. Wenn Ihre Berechtigung es erlaubt, markieren Sie einen Alarm nach der Bearbeitung als erledigt.

Die Ereignisübersicht sammelt die Aufzeichnungen des Trackers und erleichtert das Nachverfolgen Ihrer Meldungen.




Ereignisse für den ausgewählten Tracker. Bildschirmansicht mit Beispieldaten.

## 23 · Einstellungen und Änderungsstatus

Unter **„Mere → Indstillinger“** finden Sie alle Einstellungen. Wählen Sie den passenden Bereich, etwa Name, Position oder Akku.




Einstellungen für Max Pro. Bildschirmansicht mit Beispieldaten.
Wenn **„Læs indstillinger fra trackeren“** oder **„Aflæs indstilling fra trackeren“** angezeigt wird, können Sie vor einer Änderung den gespeicherten Wert abrufen.

1. Wählen Sie die gewünschte Einstellung.
2. Geben Sie den gewünschten Wert ein oder wählen Sie ihn aus und tippen Sie auf die Schaltfläche zum Speichern.
3. Prüfen und bestätigen Sie die Änderung, wenn die Qtracker-App Sie dazu auffordert.
4. Verfolgen Sie den Status auf dem Bildschirm. **„Bekræftet“** bedeutet, dass der Wert vom Tracker zurückgelesen wurde.

Unter **„Mere → Indstillinger → Aktuelle indstillinger“** erhalten Sie einen Überblick über die vom Tracker gemeldeten Einstellungen.




Aktuelle Einstellungen und ausgelesene Werte. Bildschirmansicht mit Beispieldaten.

## 24 · Name, IMEI und Geräteangaben

1. Öffnen Sie **Mere → Indstillinger → Enhed og SIM** (Mehr → Einstellungen → Gerät und SIM).
2. Geben Sie unter **Trackerens navn (Name des Trackers)** einen aussagekräftigen Namen ein, zum Beispiel „Auto“ oder „Anhänger“.
3. Wählen Sie **Gem navn (Namen speichern)**.
4. Auf derselben Seite finden Sie **IMEI-Nummer**, Modell, SIM-Angaben und App-Version.

Ein eindeutiger Name erleichtert bei mehreren Trackern im selben Konto die Auswahl.

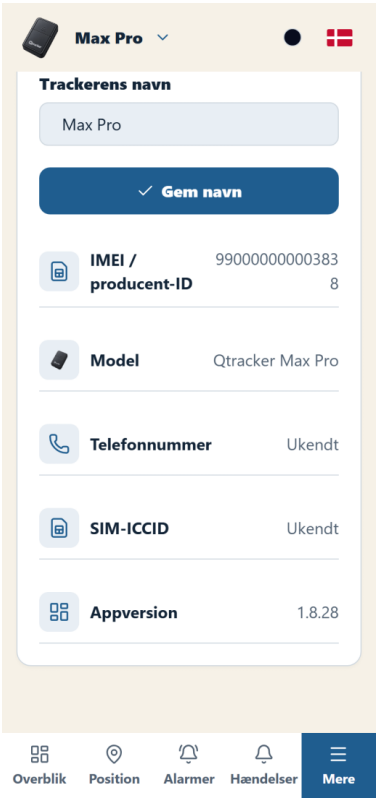


Trackername, Kennung und App-Version. Bildschirmansicht mit Beispieldaten.

## 25 · Mehrere Tracker und gemeinsamer Zugriff

1. Ihre Tracker finden Sie unter **Mere → Enheder** (Mehr → Geräte).
2. Wählen Sie einen Tracker, um ihn zu öffnen. Mit **Se alle på kort (alle auf der Karte anzeigen)** erhalten Sie eine gemeinsame Ansicht.
3. Über **Tilføj enhed (Gerät hinzufügen)** ordnen Sie dem Konto einen weiteren Tracker zu.
4. Unter **Mere → Konto** (Mehr → Konto) finden Sie die Gruppe des gewählten Geräts und **Del adgang (Zugriff teilen)**. Wählen Sie Empfänger und Berechtigung der Einladung.
5. Prüfen Sie die Berechtigung zum Anzeigen und gegebenenfalls Bearbeiten von Alarmen. Folgen Sie dann den Einladungsschritten. Der Empfänger nimmt die Einladung im eigenen Konto an.

Unter **Mere → Flåder** (Mehr → Flotten) finden Sie die für Ihr Konto freigegebenen Flotten. Dort können Sie mehrere Geräte gemeinsam verwalten.

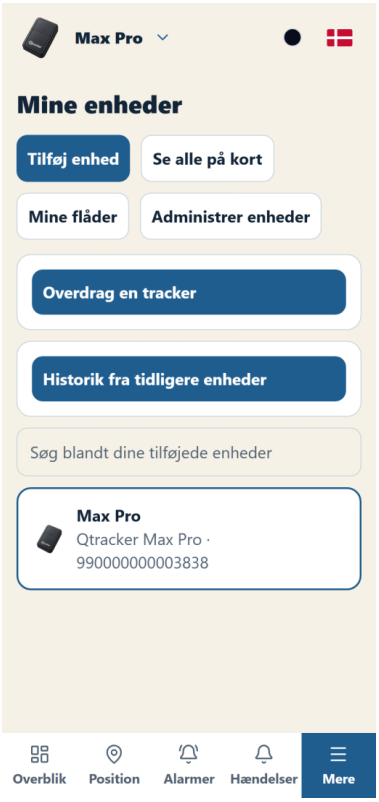


Meine Geräte und Schnellzugriffe auf weitere Tracker. Bildschirmansicht mit Beispieldaten.

## 26 · Konto, Passwort und Darstellung

1. Öffnen Sie **Mere → Konto** (Mehr → Konto), um **Min profil (Mein Profil)** zu sehen.
2. Ändern Sie bei Bedarf Namen oder Telefonnummer und wählen Sie **Gem profil (Profil speichern)**.
3. Zum Ändern Ihres Passworts wählen Sie **Skift adgangskode (Passwort ändern)**.
4. Mit der Design-Schaltfläche oben wechseln Sie zwischen hellem und dunklem Design der Qtracker-App. Über die Flagge ändern Sie die Sprache.
5. Wählen Sie unter **Mere → Indstillinger → App-indstillinger** (Mehr → Einstellungen → App-Einstellungen) die Zeitzone. Die automatische Einstellung folgt Ihrem Gerät.

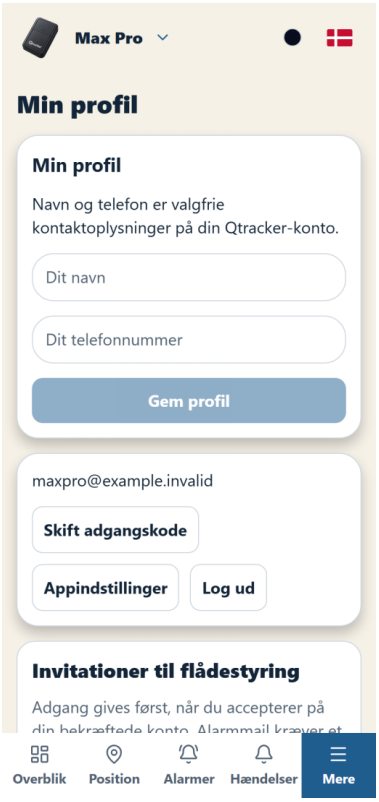


Konto und Profil in der Qtracker-App. Bildschirmansicht mit Beispieldaten.

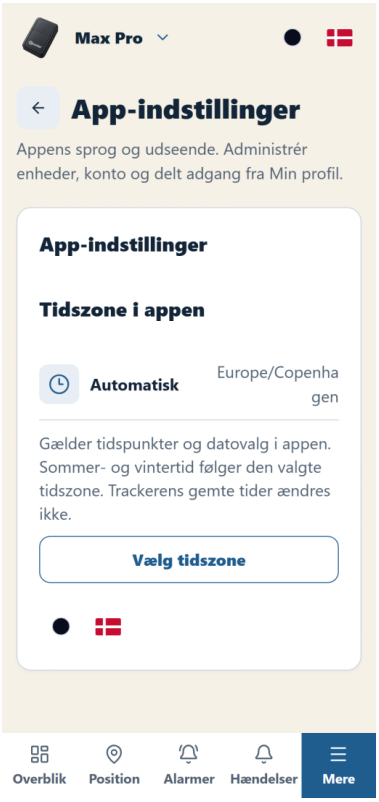


App-Einstellungen und Zeitzone. Bildschirmansicht mit Beispieldaten.

## 27 · Akkustand und Ladeverlauf

Öffnen Sie **„Mere → Indstillinger → Batteri og opladning“**, um den Akkuverlauf anzusehen.

1. Prüfen Sie den unter **„Rapporteret batteri“** gemeldeten Akkustand und den Zeitpunkt der letzten Akkumeldung.
2. Prüfen Sie den zuletzt gemeldeten Ladestatus und die erfassten Ladevorgänge.
3. Über **„Opdatér status“** rufen Sie die neuesten verfügbaren Angaben ab.
4. Ändern Sie **„Batteri- og statusopdatering“**, wenn Sie ein anderes Intervall für die Statusmeldungen wünschen.
5. Unter **„Spændingsalarm i trackeren“** können Sie den Spannungsalarm auslesen oder eine Änderung vorbereiten. Schalten Sie ihn ein oder aus und tippen Sie auf **„Gem alarmindstilling“**.

Unter **„Alarmer“** wählen Sie die Akkustände in Prozent, bei denen die Qtracker-App Sie benachrichtigen soll. Den Spannungsalarm des Trackers stellen Sie hier ein. Planen Sie das nächste Laden anhand des angezeigten Akkustands und Ihrer Nutzung.

## 28 · Montage und Standortwahl

1. Wählen Sie eine stabile Stahlfläche, an der der Magnet den Max Pro sicher hält.
2. Richten Sie die Oberseite und die Antenne des Trackers nach oben aus und wählen Sie einen Ort mit gutem GPS-Empfang.
3. Bringen Sie den Tracker geschützt und in ausreichendem Abstand zu Wärmequellen und beweglichen Teilen an. Schützen Sie die Sensorseite vor direktem Sonnenlicht.
4. Prüfen Sie, ob die Abdeckungen geschlossen sind und der Tracker fest sitzt.
5. Öffnen Sie in der Qtracker-App **„Position“** und prüfen Sie nach dem Anbringen den angezeigten Standort und die Uhrzeit.
6. Testen Sie nach der Montage die eingerichteten Alarme und Benachrichtigungen.

Zum Laden oder Versetzen können Sie den Max Pro abnehmen. Bringen Sie ihn anschließend wieder an und prüfen Sie, ob eine neue Position eingeht.

## 29 · Tracker neu starten

1. Öffnen Sie **Mere → Indstillinger → Vedligeholdelse** (Mehr → Einstellungen → Wartung).
2. Wählen Sie **Genstart tracker (Tracker neu starten)**.
3. Lesen Sie die Meldung und bestätigen Sie den Neustart.
4. Verfolgen Sie den Status, während Max Pro neu startet und die Verbindung wiederherstellt.
5. Öffnen Sie **Position** und fordern Sie eine neue Position an, sobald der Tracker bereit ist.

Beim Neustart bleiben die Einstellungen erhalten. Auf derselben Seite finden Sie eine Kurzanleitung zu Platzierung und Montage.

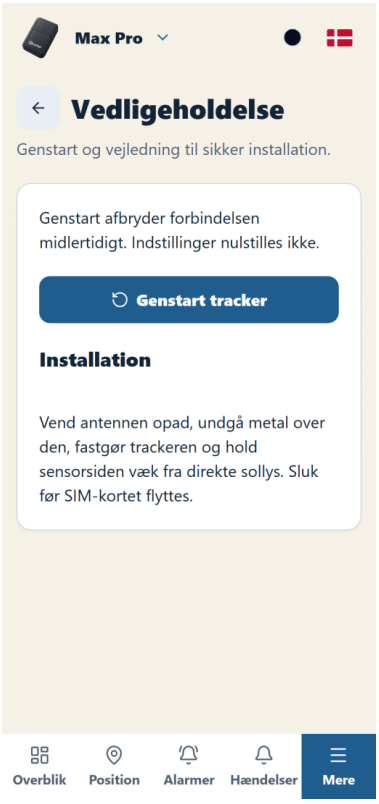


Neustart und Wartung von Max Pro. Bildschirmansicht mit Beispieldaten.

## 30 · Tägliche Nutzung und Hilfe in der Qtracker-App

1. Wählen Sie oben den richtigen Tracker und öffnen Sie **Overblik (Übersicht)**.
2. Öffnen Sie **Position** und prüfen Sie den Zeitpunkt der letzten Position.

3. Prüfen Sie den Akkustand und laden Sie Max Pro bei Bedarf.
4. Prüfen Sie neue Ereignisse und passen Sie Zonen und Benachrichtigungen bei geänderten Anforderungen an.
5. Unter **Mere → Indstillinger → Hjælp** (Mehr → Einstellungen → Hilfe) finden Sie Hilfe zu Zugriff, Benachrichtigungen, Sicherheitszonen und gespeicherten Änderungen.




Hilfe direkt in der Qtracker-App. Bildschirmansicht mit Beispieldaten.