Qsmart · HILFE ZU IHREM PRODUKT

GPS-Tracker

Bedienungsanleitung – 2G-/4G-GPS-Tracker für Hunde und Katzen mit kostenloser App

- SIM-Karte erforderlich
- Wiederaufladbarer Akku
- AnyTracking-App



GPS
Position in der App

1.300 mAh
Akkukapazität

Deutsche Bedienungsanleitung · Stand 22.11.2026

Lesen Sie auch die aktuelle Anleitung auf qsmart.dk

Wegweiser durch die Anleitung

Wählen Sie einen Abschnitt. Die Reihenfolge entspricht der Anleitung auf der Website.

01 · SIM-Karte aktivieren **5**
02 · SIM-Karte einsetzen **5**
03 · Was bedeuten die Anzeigen? **6**
04 · App einrichten **7**
05 · Tracker bedienen **8**
06 · Tracker anbringen und abnehmen **9**
07 · SOS-Taste **11**
08 · AnyTracking **11**
09 · Echtzeitortung 12
10 · Positionsverlauf **14**
11 · Sicherheitszonen und Geofencing **16**
12 · Geofence hinzufügen 17
13 · Gesundheit 19
14 · Schrittzähler **21**
15 · Gespräch 21
16 · Gerät anrufen 22
17 · Audioüberwachung 23
18 · Einstellungen 24
19 · Geräteangaben **26**
20 · Passwort ändern **26**
21 · Hauptrufnummer 27
22 · SOS-Rufnummern festlegen 28
23 · SMS ein- oder ausschalten 30
24 · Sicherheitsmodus 30
25 · Sensorlicht 30
26 · Tracker per Ton finden **30**
27 · Sprechende Uhr 30
28 · Sprache und Zeitzone 31

29 · Zeitgesteuertes Ein- und Ausschalten 31
30 · Gerät aus der Ferne neu starten 32
31 · Aus der Ferne ein- oder ausschalten 32
32 · Einstellungen zurücksetzen **33**
33 · Alarmliste 33
34 · Einstellungen für Erinnerungen 33
35 · Häufige Fragen 35

Bevor Sie beginnen

Wichtig, bevor Sie beginnen

Tracker vor dem Einsatz testen. Prüfen Sie SIM-Karte, Verbindung zur AnyTracking-App und Befestigung am Halsband. Testen Sie im Freien eine neue Positionsmeldung sowie Zonenmeldungen, Anrufe und die weiteren gewählten Funktionen.

Haftungsausschluss Wir übernehmen keine Haftung für Fehler, ausbleibende Alarme, fehlende Standortmeldungen oder Funktionsausfälle, die auf falsche Einrichtung, eine nicht aktivierte SIM-Karte oder die Nichtbeachtung dieser Anleitung zurückzuführen sind. Bei fehlerhafter Einrichtung können etwa Zonenalarme und Standortaktualisierungen ausbleiben. Als Käufer sind Sie dafür verantwortlich, das Produkt vor Gebrauch gemäß Anleitung einzurichten und zu testen.

Diese Anleitung gilt für den älteren 2G-/4G-GPS-Tracker für Hunde und Katzen mit der AnyTracking-App.

Der ältere Tracker für Hunde und größere Katzen sendet seine Position über ein kompatibles 2G- oder 4G-Netz. Die AnyTracking-App kann GPS-Positionen sowie ungefähre WLAN- und Mobilfunkpositionen anzeigen. Sie können auch eine Sicherheitszone anlegen und Meldungen erhalten.

Befestigen Sie den Tracker sicher am Halsband. Auf der Karte sehen Sie die zuletzt gemeldete Position. Zonenmeldungen beruhen auf neu übermittelten Positionen. Das größere Modell besitzt eine SOS-Taste und einen Akku mit 1.300 mAh.

Die folgenden Abschnitte zeigen, wie Sie die SIM-Karte einsetzen, den Tracker mit der älteren App verbinden und am Halsband befestigen. Lesen Sie die Schritte vor der Einrichtung durch.

01 · SIM-Karte aktivieren

SIM-Karte aktivieren

Prüfen Sie, ob die SIM-Karte aktiv ist und die Mobilfunkfunktionen Ihres Modells unterstützt. Folgen Sie zur Aktivierung den Angaben Ihres Mobilfunkanbieters und zum Einsetzen der Karte der Geräteanleitung. Einen bereits bestehenden dänischen Qsmart-Vertrag verwalten Sie unter Mein Konto bei Qsmart.

02 · SIM-Karte einsetzen

SIM-Karte einsetzen

Lesen Sie bitte alle Schritte durch, bevor Sie die SIM-Karte einsetzen.

Der Tracker benötigt eine **Nano-SIM-Karte** mit mobilen Daten.

1. Vergewissern Sie sich, dass der Tracker **ausgeschaltet** ist.
2. An der Unterseite befindet sich eine kleine Abdeckung mit der Aufschrift „**SIM**“. Lösen Sie die beiden Schrauben mit dem mitgelieferten Schraubendreher und nehmen Sie die Abdeckung ab.
3. Ziehen Sie den SIM-Kartenhalter mit der Pinzette heraus.
4. Legen Sie die Nano-SIM-Karte wie abgebildet in den Halter.
5. Die abgeschrägte Ecke muss wie auf der Abbildung nach oben zeigen.



1. Schieben Sie den SIM-Kartenhalter vollständig hinein, **bis er spürbar einrastet**. Nehmen Sie bei Bedarf die Pinzette zu Hilfe.
2. Setzen Sie die SIM-Abdeckung wieder auf und ziehen Sie beide Schrauben fest.
3. Laden Sie den Tracker nach dem Einsetzen der SIM-Karte beim ersten Mal **etwa 2 Stunden lang**. Beim Anschließen des Ladegeräts schaltet er sich automatisch ein.
4. So schalten Sie den Tracker von Hand ein → Halten Sie die Ein-/Aus-Taste gedrückt, bis ein Signalton ertönt und die Anzeigen blinken.

03 · Was bedeuten die Anzeigen?

Was bedeuten die Anzeigen?

Die Anzeigen des Pet Go informieren über Mobilfunk, GPS-Empfang und Laden. Ihre Bedeutung hängt davon ab, ob der Tracker gerade genutzt oder geladen wird.

Bei eingeschaltetem Tracker

- **Die rote Netzanzeige blinkt langsam.** Der Tracker sucht ein Mobilfunksignal.
- **Die rote Netzanzeige blinkt schnell.** Der Tracker hat ein Mobilfunksignal gefunden.
- **Die blaue GPS-Anzeige blinkt langsam.** Der Tracker ermittelt seine Position.

- **Die blaue GPS-Anzeige blinkt schnell.** Die GPS-Position wurde ermittelt und aktualisiert.

Beim Laden

- **Die rote Anzeige blinkt langsam.** Der Akku wird geladen.
- **Die rote Anzeige leuchtet dauerhaft.** Der Akku ist vollständig geladen.
- **Die blaue Anzeige blinkt langsam.** Der Tracker ist an die Stromversorgung angeschlossen.
- **Die blaue Anzeige leuchtet dauerhaft.** Der Akku ist vollständig geladen.

Bei niedrigem Akkustand

- **Die rote Anzeige blinkt langsam.** Der Akkustand ist niedrig. Laden Sie den Tracker bald auf.

04 · App einrichten

App einrichten

Für die Einrichtung und Nutzung des Trackers verwenden Sie die App **AnyTracking**.

Laden Sie den Tracker auf, bevor Sie fortfahren. Wir empfehlen für die erste Inbetriebnahme eine Ladezeit von mindestens fünf Stunden.

Sie können die App kostenlos im App Store oder bei Google Play herunterladen. Suchen Sie nach **AnyTracking**. Über den QR-Code unten gelangen Sie ebenfalls direkt zum Download.

- Öffnen Sie die App und wählen Sie die Anmeldung über **Device ID.**

- Geben Sie die **zehnstellige Geräte-ID** vom Etikett Ihres Trackers ein. Verwenden Sie **Ihr persönliches Passwort oder die mit Ihrem Gerät gelieferten Zugangsdaten**. Vergeben Sie bei der ersten Anmeldung ein eigenes Passwort.



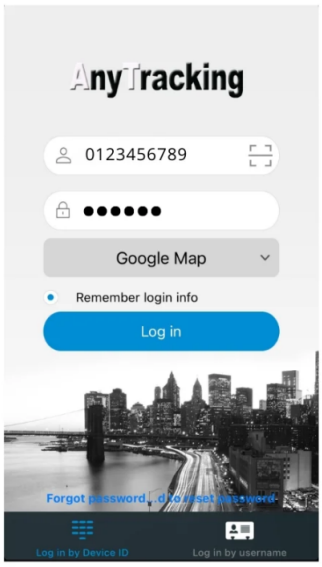

- Wählen Sie **Google Maps** unter dem Passwortfeld. Tippen Sie auf **Log In**. Die App ist jetzt einsatzbereit.

Hinweis: Wenn Sie sich zum ersten Mal in der App anmelden und „Real time tracking“ öffnen, erlauben Sie der App den Zugriff auf den Standort Ihres Smartphones. Haben Sie dies versehentlich abgelehnt, suchen Sie AnyTracking in den Telefoneinstellungen und erlauben dort die Standortfreigabe.

05 · Tracker bedienen

Bedienung, Akku und Laden

Laden Sie den Tracker mit dem mitgelieferten Magnetkabel.

- Legen Sie den Tracker mit der Rückseite nach oben, damit das Magnetkabel einrastet und nicht abrutscht.
- Der Akku des Trackers hält im Standby bis zu sechs Tage. Die genaue Zeit hängt von der Nutzung und den gewählten Einstellungen ab.

GPS-Nutzung

- Die GPS-Ortung verbraucht besonders bei anhaltender Signalsuche viel Strom. Häufigere Standortmeldungen verkürzen die Akkulaufzeit.

Bewegung und Messwerte

Auch das Zählen von Schritten verbraucht bei aktiver Funktion zusätzlich Strom.

☞ So sparen Sie Akkuladung

- Im „12 hours battery saving mode“ wird die GPS-Position nur alle zwölf Stunden aktualisiert. Mehr dazu unter **Live-Ortung**.
- Im **Power saving mode** der älteren App pausiert die GPS-Ortung, bis Sie wieder einen Modus mit Positionsmeldungen wählen. Siehe **Live-Ortung**.
- Schalten Sie nicht benötigte Funktionen aus, wenn sie nicht dauerhaft aktiv sein müssen.

Gerät ein- und ausschalten

- **Tracker einschalten.** Halten Sie die Ein-/Aus-Taste gedrückt, bis das Gerät leuchtet, vibriert und einen Ton ausgibt.
- Der Tracker sucht automatisch nach dem Mobilfunknetz. Die Leuchten blinken entsprechend dem Verbindungsstatus.
- Halten Sie die Ein-/Aus-Taste zum Ausschalten etwa zehn Sekunden gedrückt. **Hinweis.** Ausschalten per Taste ist **nicht** möglich, **wenn eine SIM-Karte eingesetzt ist**. Verwenden Sie dann **Remote power off** in AnyTracking. Siehe Abschnitt **Fernausschalten**.

06 · Tracker anbringen und abnehmen

Tracker mit Sicherungsstiften am Halsband befestigen

Hier sehen Sie, wie Sie den Tracker mit den mitgelieferten Teilen am Halsband befestigen. **Zuerst zeigt ein Video den Ablauf. Darunter finden Sie die einzelnen Schritte.**

Videoanleitung

Videoanleitung im Browser öffnen

Text zum Video lesen
So befestigen Sie den Tracker mit Halterung und Sicherungsstiften am Halsband.

Legen Sie den Tracker außen am Halsband an und setzen Sie die Halterung von innen an.

Führen Sie die Teile zusammen und drücken Sie sie wie gezeigt fest.

Prüfen Sie den festen Sitz, bevor Sie Ihrem Tier das Halsband anlegen.

Mit dem mitgelieferten Magneten können Sie die Sicherungsstifte wieder lösen.

So sieht der am Halsband befestigte Tracker aus.

Im Lieferumfang sind **Sicherungsstifte, ein großer Magnet zum Abnehmen des Trackers** und **weiße magnetische Schutzkappen für die Stifte** enthalten.

Die Sicherungsstifte sind spitz. Gehen Sie beim Anbringen und Abnehmen vorsichtig damit um.

So befestigen Sie den Tracker

1. **Positionieren Sie den Tracker am Halsband.** Legen Sie ihn an die gewünschte Stelle auf der Außenseite.
2. **Suchen Sie passende Löcher im Halsband.** Die Löcher müssen mit den Öffnungen der Trackerhalterung übereinstimmen, damit sich die Sicherungsstifte hindurchführen lassen.
3. **Setzen Sie den ersten Sicherungsstift ein.** Führen Sie ihn durch das Loch im Halsband in den Tracker → Drücken Sie ihn vollständig hinein, bis er fest sitzt.
4. **Setzen Sie den zweiten Sicherungsstift ein.** Wiederholen Sie den Vorgang auf der anderen Seite → Sobald beide Stifte sitzen, ist der Tracker verriegelt.
5. **Prüfen Sie den Sitz.** Der Tracker darf auf dem Halsband nicht verrutschen.

Tracker vom Halsband abnehmen

1. Nehmen Sie Ihrem Tier am besten zuerst das Halsband ab, bevor Sie den Tracker lösen.
2. Verwenden Sie **den großen mitgelieferten Magneten** → Setzen Sie ihn oben schräg am jeweiligen Ende des Trackers an.
3. Wenn der Magnet die Verriegelung im Tracker öffnet, hören Sie ein Klicken.
4. Ziehen Sie das Halsband vorsichtig vom Tracker ab.

5. Nach dem Abnehmen des Trackers können Sie die **weißen magnetischen Schutzkappen** auf die Sicherungsstifte setzen.
6. So lösen Sie eine magnetische Schutzkappe → Halten Sie **den großen Magneten daran** → Die Kappe löst sich und lässt sich abnehmen.
7. Jetzt können Sie auch die Sicherungsstifte aus dem Halsband ziehen.

07 · SOS-Taste

SOS-Taste

Die SOS-Taste befindet sich oben am Tracker und trägt die Aufschrift „SOS“.

- Ein kurzer Tastendruck lässt die Uhrzeit auf Englisch ansagen, sofern die Funktion eingeschaltet ist. Siehe **Sprechende Uhr**.
- Halten Sie die Taste etwa fünf Sekunden gedrückt. Der Tracker ruft **die drei gespeicherten SOS-Nummern** in der unter **SOS-Nummern festlegen** gewählten Reihenfolge an.
- Der Tracker ruft die Kontakte **in zwei Durchgängen nacheinander** an. **Jeder Anrufversuch dauert etwa 20 Sekunden**. Bleiben Anrufe unbeantwortet, können der erste Kontakt unter **Set SOS number** und die Hauptnummer unter **Main monitoring number** abhängig von Einstellungen und Mobilfunkdienst eine SMS erhalten.
- Mit der SOS-Taste können Sie Anrufe auch ablehnen und beenden.
  Hinweis. Die Mailbox gilt als angenommener Anruf, auch bei SOS. Solange die Verbindung besteht, ist das Gerät für Rückrufe belegt. Laut Anleitung dieses älteren Modells kann eine Mailboxverbindung bis zu 30 Minuten bestehen bleiben.

  Testen Sie die Anrufe bei den Kontaktpersonen. Geht die Mailbox zu früh heran, können die Kontakte die Verzögerung ändern oder die Mailbox deaktivieren. Bei Bedarf hilft der Mobilfunkanbieter.

08 · AnyTracking

AnyTracking

AnyTracking hat eine englischsprachige Oberfläche. Nach dem Anmelden sehen Sie ein Menü mit den Funktionen der App.

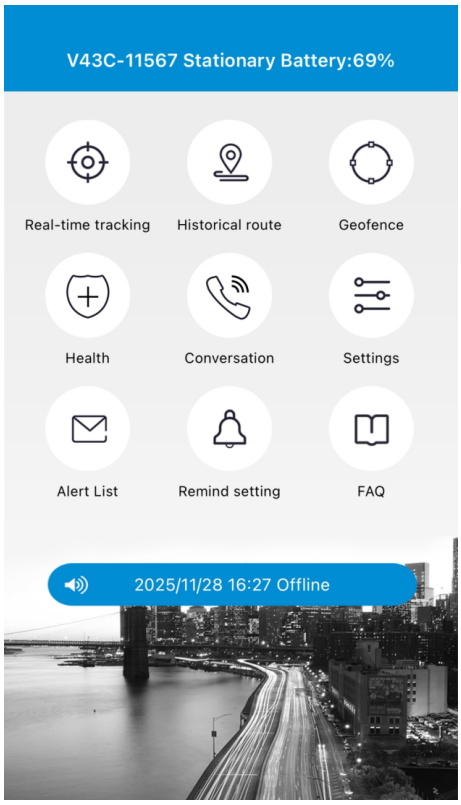

- In AnyTracking zeigt **Stationary** (in Ruhe) oder **Moving** (in Bewegung) an, dass der Tracker online ist. **Damit Änderungen in der App das Gerät erreichen, muss es online sein.**
- Oben auf der Startseite sehen Sie auch den Akkustand.

AnyTracking

09 · Echtzeitortung

Echtzeitortung

Unter **Real-time tracking** (Live-Ortung) sehen Sie die zuletzt gemeldete Position. Beachten Sie den Zeitstempel.

Hinweis: Wenn Sie sich zum ersten Mal in der App anmelden und „Real time tracking“ öffnen, erlauben Sie der App den Zugriff auf den Standort Ihres Smartphones. Haben Sie dies versehentlich abgelehnt, suchen Sie AnyTracking in den Telefoneinstellungen und erlauben dort die Standortfreigabe.

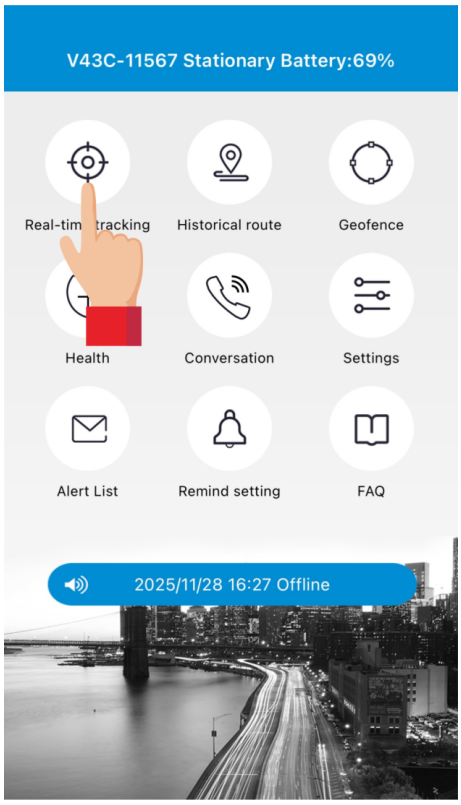

- Hier können Sie die Position aktualisieren, Details ansehen und auf der Karte zoomen. Über das Symbol oben rechts fordern Sie eine einzelne Aktualisierung an oder legen das Aktualisierungsintervall fest.



Bei ungenauen Positionen in AnyTracking können Sie unter About the device die Optionen Filter LBS und Filter WiFi auswählen. Ein blauer Punkt zeigt an, dass ungefähre Positionen aus Mobilfunk oder WLAN herausgefiltert werden. Für eine neue GPS-Position ist weiterhin ausreichend freie Sicht zum Himmel erforderlich.

- Im **12 hours battery saving mode** (Zwölf-Stunden-Sparmodus) liegen größere Abstände zwischen den Positionsmeldungen. Ein kürzeres Intervall, etwa zehn Minuten, liefert häufigere Meldungen und verbraucht mehr Strom.

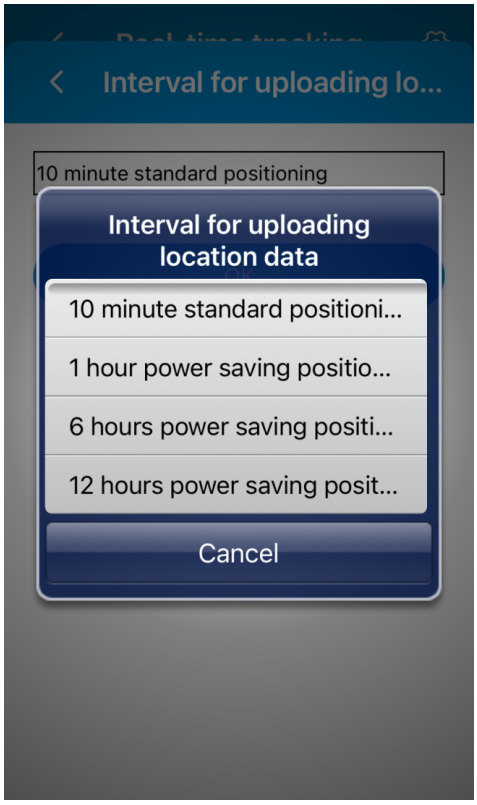

- In der älteren AnyTracking-App kann **Power saving mode** (Energiesparmodus) die GPS-Ortung pausieren. Wechseln Sie wieder in einen Modus mit Positionsmeldungen, wenn Sie das Gerät orten möchten.

10 · Positionsverlauf

Standortverlauf

Unter **Historical route** (Positionsverlauf) sehen Sie früher gemeldete Positionen.

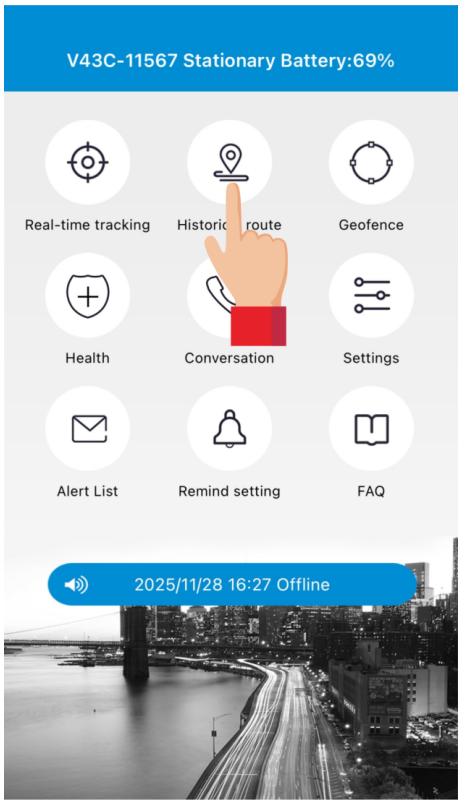

- Im Standortverlauf können Sie einen Tag aus den letzten 90 Tagen wählen. Stellen Sie den Zeitraum ein und tippen Sie auf **Search** (Suchen). Zusätzlich können Sie festlegen, ob LBS-Positionen angezeigt werden.*

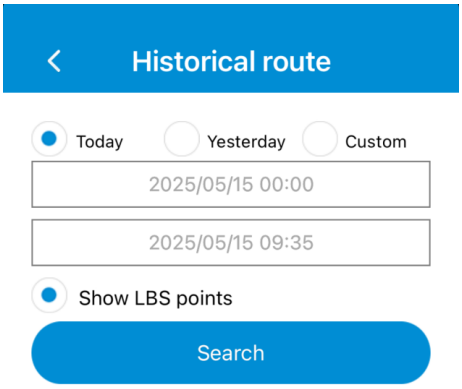

*LBS schätzt die Position anhand von Mobilfunkmasten. Die Genauigkeit kann daher gering sein.

- Nach der Auswahl des Zeitraums erscheinen die verfügbaren Positionen auf der Karte.
- Tippen Sie unten links auf der Karte auf die **Wiedergabetaste**, um die Route abzuspielen. Bei längeren Zeiträumen lässt sich die Geschwindigkeit anpassen.

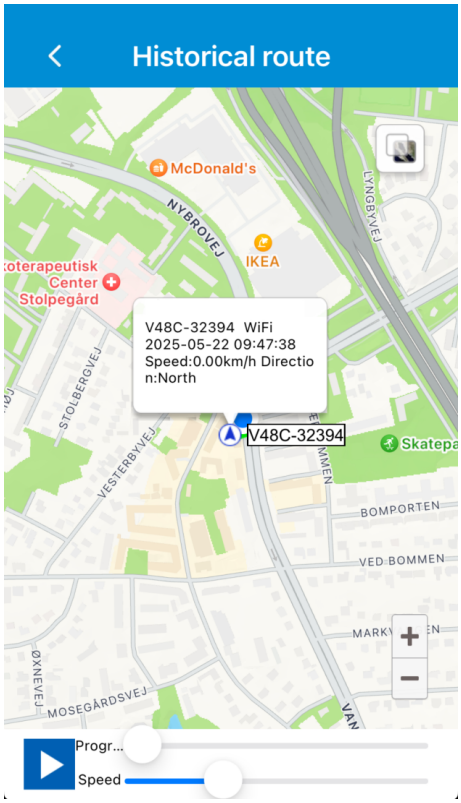

11 · Sicherheitszonen und Geofencing

Geofence

Mit **Geofence** (Sicherheitszone) markieren Sie ein Gebiet auf der Karte. Eine Meldung kann Sie informieren, wenn eine übermittelte Position einen Grenzübertritt erkennen lässt.

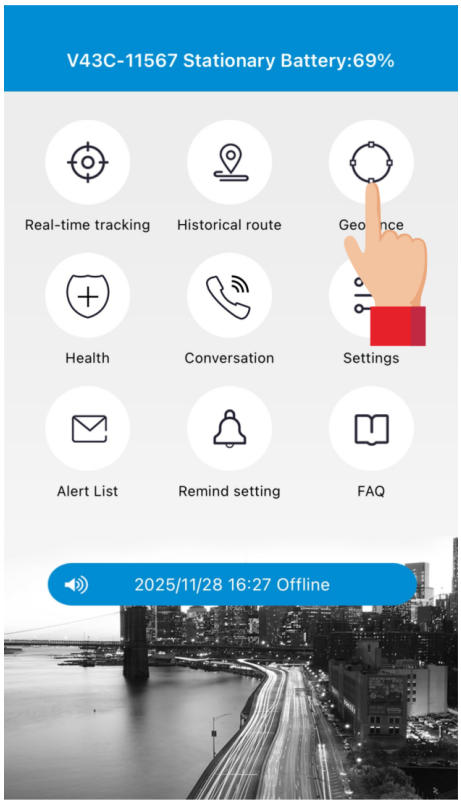

- Hier können Sie einen Geofence anlegen, benennen und seinen Radius festlegen. Verlässt das Gerät diesen Bereich, kann die App eine Benachrichtigung senden.

Sicherheitszonen und Geofencing

12 · Geofence hinzufügen

Neuen Geofence hinzufügen

- Tippen Sie oben rechts auf das **Plussymbol**, um einen Geofence anzulegen → benennen Sie den Bereich, etwa „Zuhause“ → legen Sie im Feld **Radius** die Größe fest.

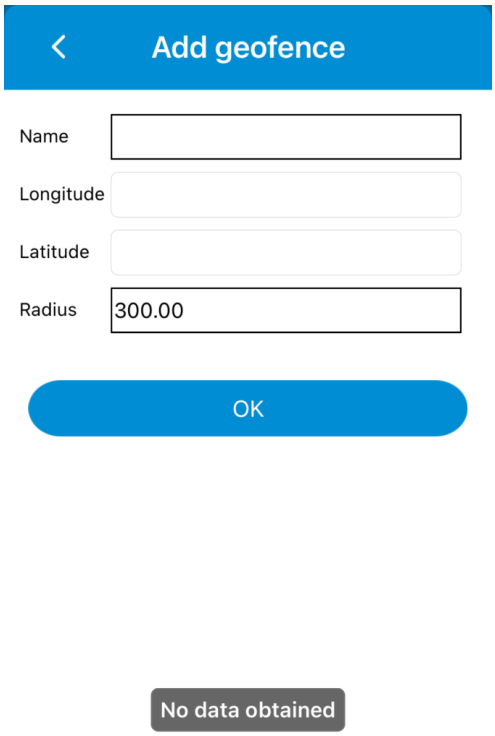

- Zoomen Sie mit zwei Fingern auf der Karte → tippen Sie oben rechts auf das **Speichersymbol**, um den Bereich zu speichern.

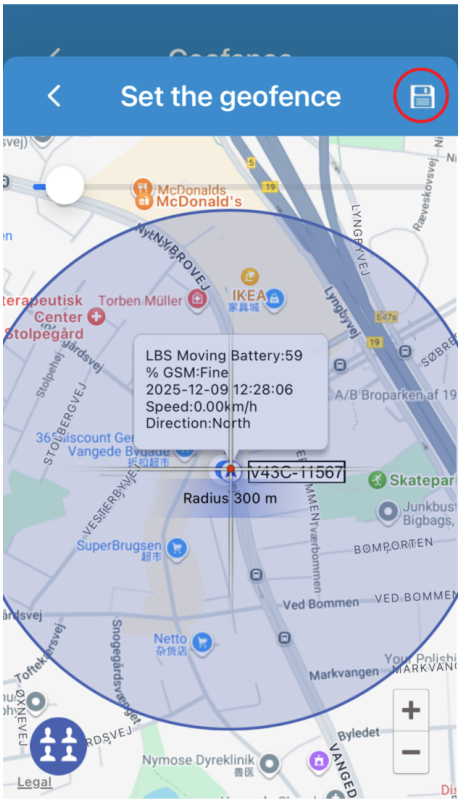

Geofence löschen

- Zone löschen → halten Sie die betreffende Zone gedrückt → bestätigen Sie mit **OK**.

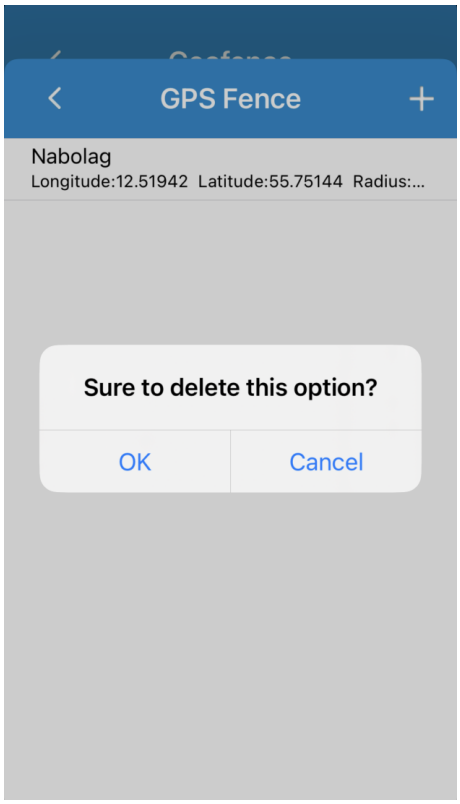

13 · Gesundheit

Gesundheit

Im Hauptmenü unter **Health** (Aktivität) finden Sie die vom Tracker geschätzten Aktivitätsdaten Ihres Tieres.

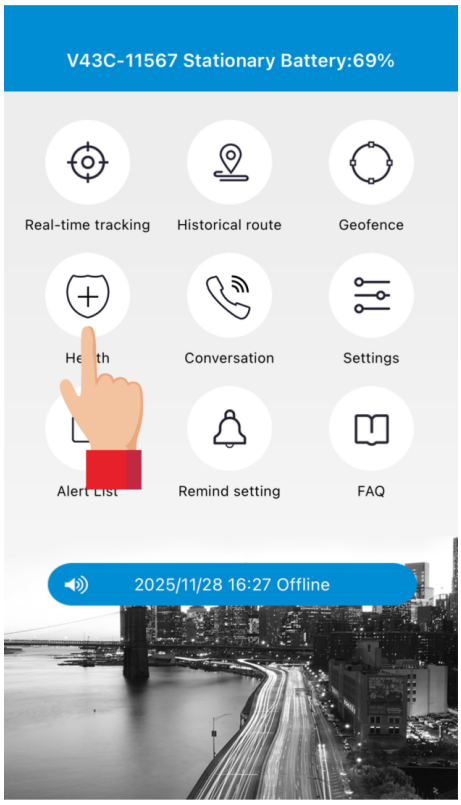

- Den Schrittzähler finden Sie unter **Health**.

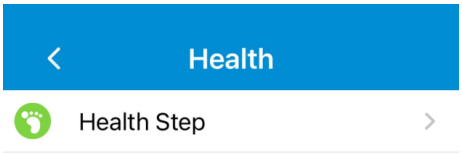

14 · Schrittzähler

Schrittzähler

Health Step (Schrittzähler) zeigt geschätzte Schritte, Strecke und Kalorienverbrauch. Der Sensor erfasst Bewegungen. Die Schrittzahl wird etwa alle zehn Minuten aktualisiert, unabhängig vom Intervall der Positionsmeldungen.

Aktivieren Sie **Step switch**, um den Schrittzähler einzuschalten.

- Tippen Sie oben rechts auf das Symbol. Geben Sie die ungefähre Schrittlänge in cm und das Gewicht des Tieres in kg ein. Über **Step switch** schalten Sie den Schrittzähler ein oder aus. Grün bedeutet ein, Grau aus.

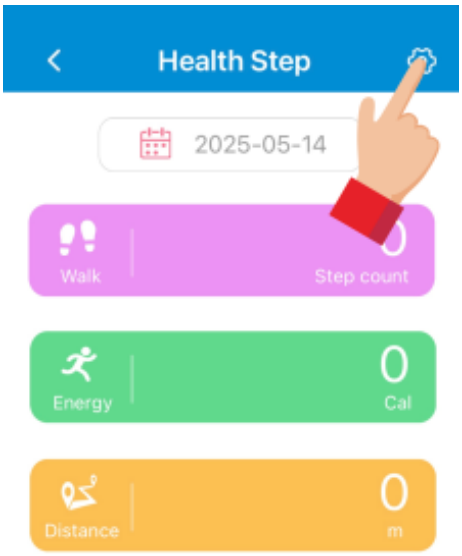

Schrittzähler

15 · Gespräch

Gespräch

Unter **Conversation** (Gespräch) finden Sie die Anruffunktionen des Trackers.

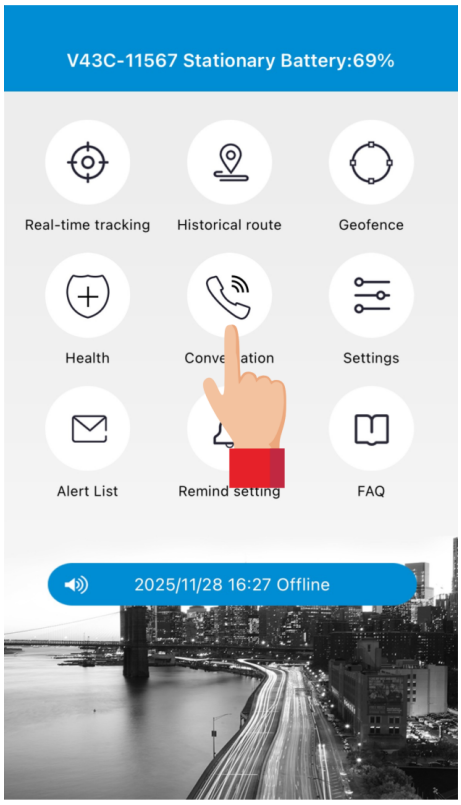

Schrittzähler

16 · Gerät anrufen

Gerät anrufen

Mit **Call to tracker** (Tracker anrufen) können Sie das größere Modell anrufen und mit der Person sprechen, die das Tier gefunden hat.

- Wählen Sie **Call to Tracker** → bestätigen Sie den Anruf mit **OK**.



Schrittzähler

17 · Audioüberwachung

Audioüberwachung

Mit **Voice monitoring** (Einweg-Audio) können Sie beim Suchen Ihres Tieres einen Rückruf des eigenen Trackers an Ihre Nummer anfordern und Umgebungsgeräusche hören. Nehmen Sie Rücksicht auf Personen in der Nähe.

- Geben Sie die Telefonnummer ein → bestätigen Sie den Anruf mit **OK**.

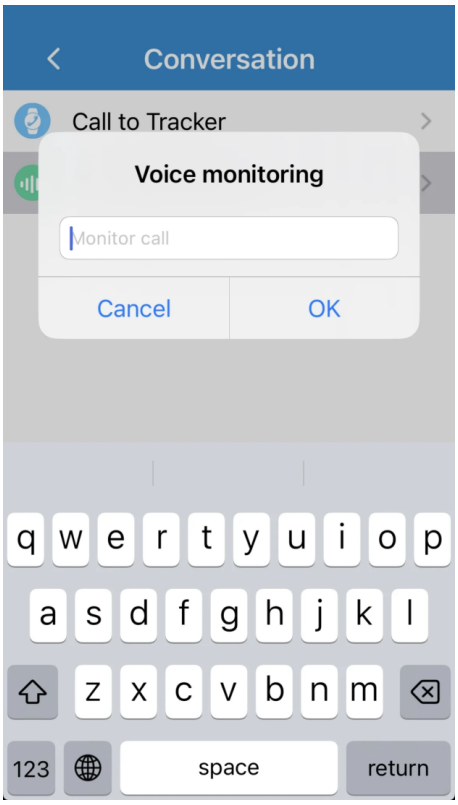

Schrittzähler

18 · Einstellungen

Einstellungen

Wenn der Tracker online ist, können Sie seine Einstellungen unter **Settings** (Einstellungen) ändern.

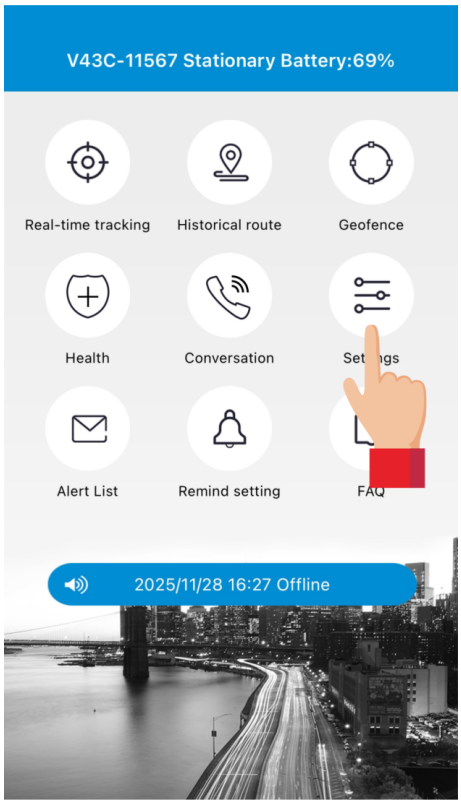

- Unter **Einstellungen** können Sie unter anderem **das Passwort ändern**, **Geräteangaben einsehen**, **Funktionen ein- und ausschalten**, **das Licht einstellen** und **Ihr Tier suchen**.

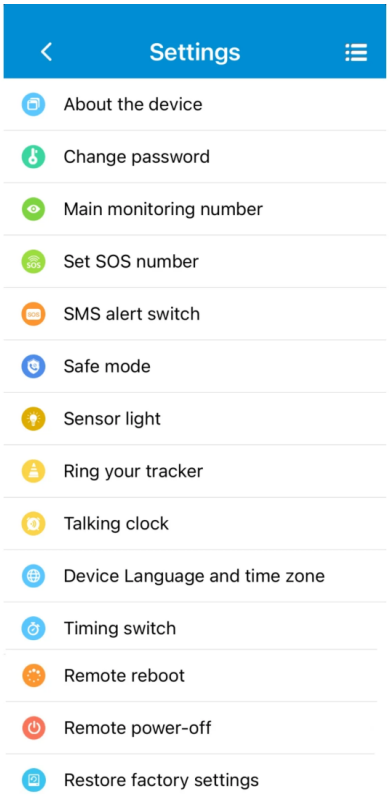

19 · Geräteangaben

Über das Gerät

Unter **About the device** (Geräteinformationen) sehen Sie Gerätenamen und ID. Hier können Sie Kontaktdaten und unter **Device phone number** die Telefonnummer des Trackers hinterlegen.

- Unten in AnyTracking finden Sie **Filter LBS** und **Filter WiFi**. Damit filtern Sie ungefähre Positionen aus, die anhand von Mobilfunkmasten oder WLAN-Netzen berechnet wurden.

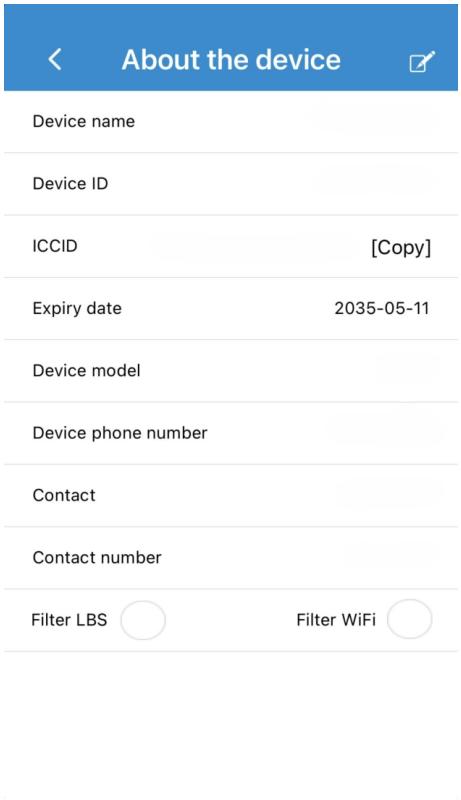

*Bei ungenauen Positionen können Sie LBS- und WLAN-Positionen herausfiltern. Ein blauer Punkt neben dem Eintrag zeigt an, dass diese Positionsquelle ausgeblendet ist.

Hinweis. GPS funktioniert im Freien mit freier Sicht zum Himmel am besten. Wände und Dächer können das Signal abschwächen.

20 · Passwort ändern

Passwort ändern

Unter **Change password** (Passwort ändern) können Sie das Passwort für Ihr Gerät

ändern.

- Geben Sie Ihr bisheriges Passwort ein → das neue Passwort → das neue Passwort zur Bestätigung erneut.
- Speichern Sie das neue Passwort mit **OK**.

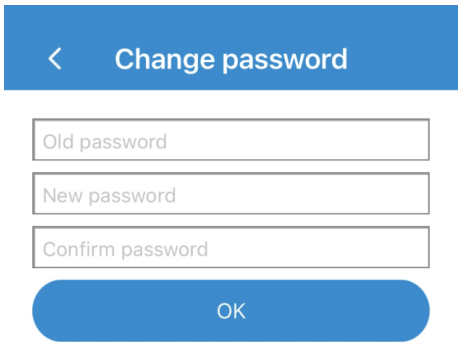

*Ändern Sie das voreingestellte Passwort bei der ersten Anmeldung in ein eigenes Passwort.

Passwort ändern

21 · Hauptrufnummer

Hauptrufnummer

Unter „Main monitoring number“ hinterlegen Sie die Hauptnummer für SMS-Meldungen des Geräts, zum Beispiel bei einem SOS-Alarm.

- Geben Sie die Hauptnummer ein, etwa die Mobilnummer des Halters → speichern Sie mit **OK**.

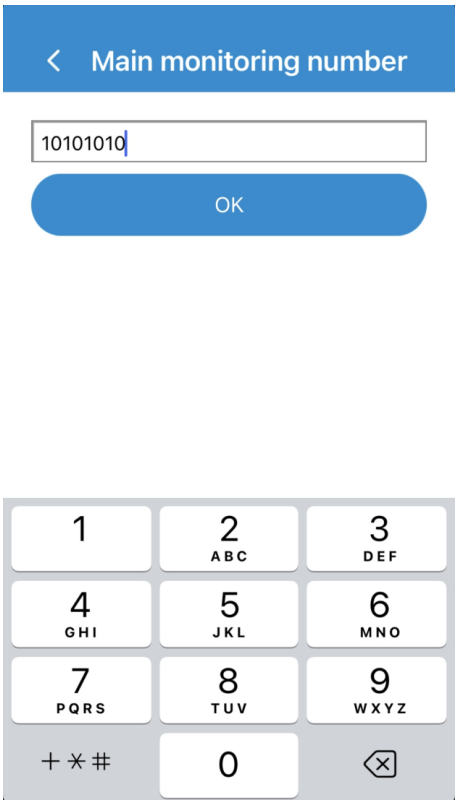

Passwort ändern

22 · SOS-Rufnummern festlegen

SOS-Rufnummern festlegen

Unter **Set SOS number** (SOS-Nummern festlegen) speichern Sie die bei SOS anzurufenden Kontakte. Wählen Sie Personen, die informiert sind und den Anruf annehmen können.

- Öffnen Sie **Set SOS number** → tragen Sie die drei Kontakte in der gewünschten Reihenfolge ein → speichern Sie mit **OK**.

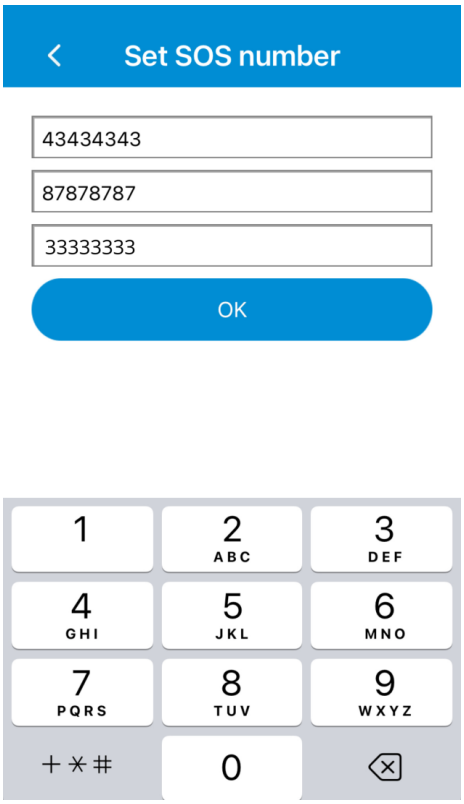

- Halten Sie die **SOS-Taste** des Trackers **etwa fünf Sekunden** gedrückt, um die drei gespeicherten SOS-Nummern nacheinander anzurufen.

- Der Tracker ruft die Kontakte **in zwei Durchgängen nacheinander** an. **Jeder Anrufversuch dauert etwa 20 Sekunden**. Bleiben Anrufe unbeantwortet, können der erste Kontakt unter **Set SOS number** und die Hauptnummer unter **Main monitoring number** abhängig von Einstellungen und Mobilfunkdienst eine SMS erhalten.
- Mit der SOS-Taste können Sie Anrufe auch ablehnen und beenden.
  Hinweis. Die Mailbox gilt als angenommener Anruf, auch bei SOS. Solange die Verbindung besteht, ist das Gerät für Rückrufe belegt. Laut Anleitung dieses älteren Modells kann eine Mailboxverbindung bis zu 30 Minuten bestehen bleiben.

  Testen Sie die Anrufe bei den Kontaktpersonen. Geht die Mailbox zu früh heran, können die Kontakte die Verzögerung ändern oder die Mailbox deaktivieren. Bei Bedarf hilft der Mobilfunkanbieter.

Passwort ändern

23 · SMS ein- oder ausschalten

SMS-Warnungen ein- oder ausschalten

Mit **SMS alert switch** (SMS-Benachrichtigungen) wählen Sie, ob die Hauptkontaktperson bei einem unbeantworteten SOS-Anruf eine SMS erhalten soll. Die Zustellung hängt vom Mobilfunkdienst ab.

- Wählen Sie ON oder OFF → speichern Sie mit **OK**.

Passwort ändern

24 · Sicherheitsmodus

Sicherheitsmodus

Aktivieren Sie **Safe mode** mit **Turn on** in AnyTracking. Dieses ältere Modell lässt dann Anrufe von den **SOS-Nummern und der Hauptnummer** zu. Testen Sie den Anruf von einer gespeicherten Nummer.

Bei aktivierter Sperre werden Anrufe unbekannter Nummern abgewiesen.

Passwort ändern

25 · Sensorlicht

Sensorlicht

Unter **Sensor light** (Sensorlicht) können Sie das Licht bei Dunkelheit automatisch einschalten lassen, damit Sie den Tracker leichter finden.

Tipp. Das Licht verkürzt die Akkulaufzeit. Schalten Sie es bei Bedarf ein.

26 · Tracker per Ton finden

Den Tracker des Tieres per Signalton finden

Wählen Sie **Ring your tracker** (Tracker per Ton suchen), um einen lauten Suchton am Tracker abzuspielen.

Tracker per Ton finden

27 · Sprechende Uhr

Sprechende Uhr

Unter **Talking clock** (sprechende Uhr) wählen Sie, ob die Uhrzeit bei einem **kurzen** Druck auf die SOS-Taste angesagt wird.

Tracker per Ton finden

28 · Sprache und Zeitzone

Gerätesprache und Zeitzone

Öffnen Sie **Device Language and time zone** (Gerätesprache und Zeitzone), um Sprache und Zeit des Geräts einzustellen.

- Für die Gerätesprache Englisch wählen Sie **English** (Englisch). Gibt die App die Zeitzone als UTC-Abstand an, beträgt dieser in Deutschland zur Sommerzeit **+2** und zur Normalzeit **+1**. Prüfen Sie anschließend die Uhrzeit.

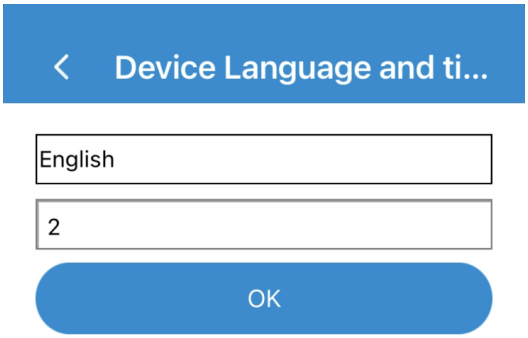

Tracker per Ton finden

29 · Zeitgesteuertes Ein- und Ausschalten

Zeitgesteuertes Ein- und Ausschalten

Unter **Timing switch** (zeitgesteuertes Ein- und Ausschalten) stellen Sie Betriebszeiten

ein. Im ausgeschalteten Zustand kann der Tracker keine neuen Positionen melden.

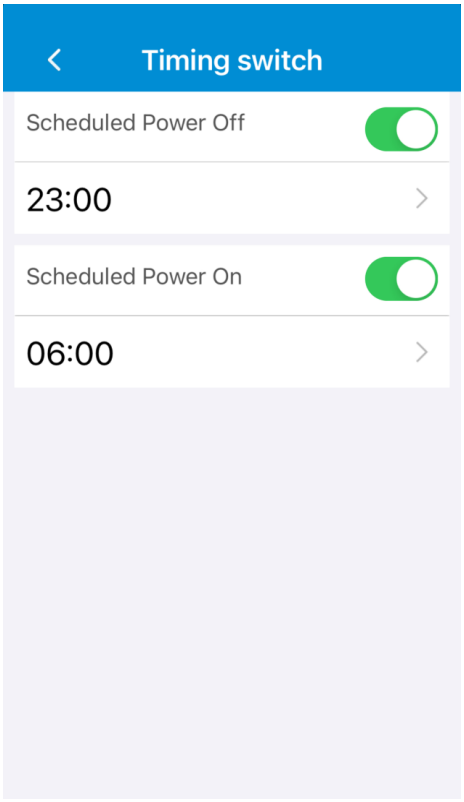

Tracker per Ton finden

30 · Gerät aus der Ferne neu starten

Gerät aus der Ferne neu starten

Mit **Remote reboot** (Fernneustart) starten Sie einen erreichbaren Tracker neu. Die gespeicherten Einstellungen bleiben erhalten.

Tracker per Ton finden

31 · Aus der Ferne ein- oder ausschalten

Aus der Ferne ein- oder ausschalten

Mit **Remote power-off** (Fernausschalten) schalten Sie einen erreichbaren Tracker aus. Dies ist bei älteren Modellen vorgesehen, die **bei eingesetzter SIM-Karte das Ausschalten per Gerätetaste sperren**. Ein ausgeschalteter Tracker kann keine neuen App-Befehle empfangen.

32 · Einstellungen zurücksetzen

Werkseinstellungen wiederherstellen

Verwenden Sie **Restore factory settings** (Werkseinstellungen wiederherstellen) erst, wenn einfachere Schritte nicht helfen. Dabei werden persönliche Geräteeinstellungen gelöscht und eine erneute Einrichtung kann nötig sein.

Einstellungen zurücksetzen

33 · Alarmliste

Alarmliste

Unter **Alert List** (Alarmliste) sehen Sie Ereignisse mit Datum und Uhrzeit, etwa einen niedrigen Akkustand, einen geänderten Verbindungsstatus oder einen Zonenübertritt.

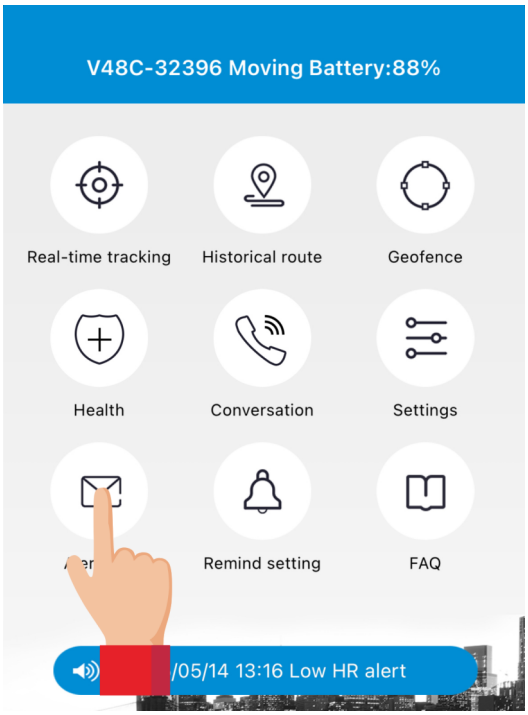

Einstellungen zurücksetzen

34 · Einstellungen für Erinnerungen

Einstellungen für Erinnerungen

Unter **Remind setting** (Erinnerungseinstellungen) wählen Sie die Benachrichtigungen der App.

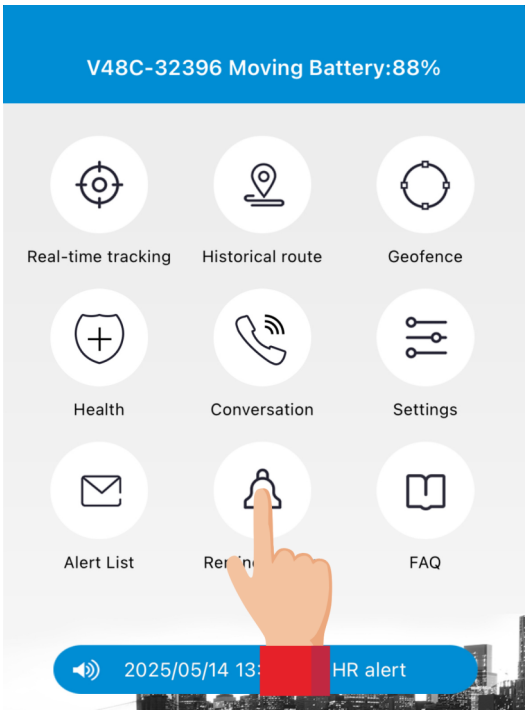

Hier können Sie Erinnerungen ein- oder ausschalten und dafür Klingelton, Vibration oder beides wählen.

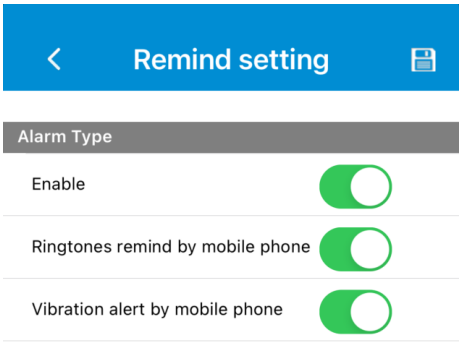

Speichern Sie mit dem Symbol oben rechts.

Einstellungen zurücksetzen

35 · Häufige Fragen

Häufig gestellte Fragen

Unter **FAQ** (häufige Fragen) finden Sie Antworten zur älteren App.

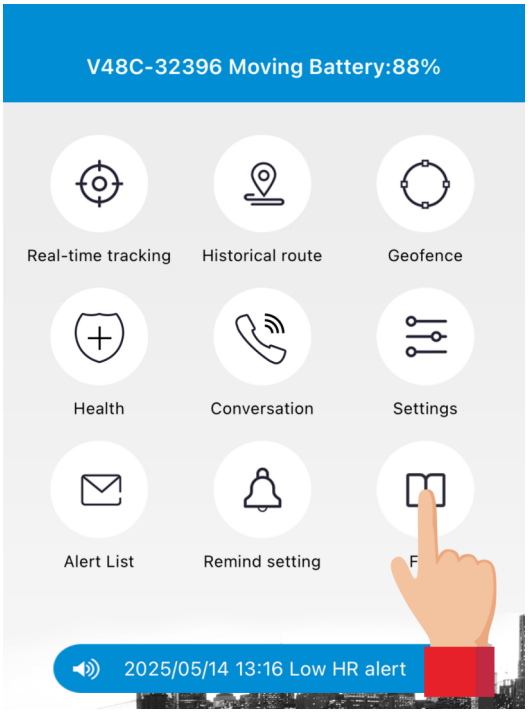

Lesen Sie die Anleitung hier oder die häufigen Fragen unten auf der Seite.