Qsmart · HJÄLP MED DIN PRODUKT

GPS-spårare

Bruksanvisning – 2G-/4G-GPS-spårare för katt och liten hund med kostnadsfri app

- SIM-kort krävs
- Uppladdningsbart batteri
- AnyTracking-appen



GPS
Position i appen

Geofence
Virtuellt område

Svensk bruksanvisning · Version 22.11.2026

Läs även den uppdaterade guiden på qsmart.dk

Hitta i guiden

Välj ett avsnitt. Ordningen är densamma som i guiden på webbplatsen.

01 · Aktivera SIM-kortet **5**
02 · Sätt i SIM-kortet **5**
03 · Vad visar lamporna? **6**
04 · Ställ in appen **7**
05 · Använda trackern **8**
06 · AnyTracking **10**
07 · Spårning i realtid 10
08 · Positionshistorik **13**
09 · Säkerhetszoner och geostaket **15**
10 · Lägg till ett geostaket 16
11 · Hälsa 18
12 · Stegräknare **20**
13 · Samtal 20
14 · Ring enheten 21
15 · Ljudövervakning 22
16 · Inställningar 22
17 · Om enheten **23**
18 · Ändra lösenord **24**
19 · Huvudnummer 25
20 · Ange SOS-nummer 25
21 · Slå på eller av sms 25
22 · Säkerhetsläge 26
23 · Sensorbelysning 26
24 · Hitta ditt husdjur 26
25 · Schemalagd på- och avstängning 26
26 · Språk och tidszon 27
27 · Starta om på distans 28
28 · Slå på eller stäng av på distans 28

29 · Återställ inställningarna **28**

30 · Larmlista 29

31 · Inställningar för påminnelser 29

32 · Vanliga frågor 31

Innan du börjar

Viktigt innan du börjar

Prova spåraren före användning.
Kontrollera SIM-kortet, anslutningen till AnyTracking-appen och fästet på halsbandet. Prova utomhus att spåraren rapporterar en ny position och att zonaviseringar, ljud och övriga valda funktioner fungerar.

Ansvarsfriskrivning
Vi ansvarar inte för fel, uteblivna larm, uteblivna positioner eller funktionsstörningar som beror på felaktig inställning, ett ej aktiverat SIM-kort eller avvikelser från denna bruksanvisning. Om enheten är fel inställd kan till exempel zonlarm och positionsuppdateringar utebli. Som köpare ansvarar du för att produkten ställs in och testas enligt anvisningarna före användning.

Den här guiden gäller den äldre GPS-spåraren med 2G och 4G för katter och små hundar, som använder AnyTracking-appen.

Den lilla spåraren är avsedd för katter och små hundar. Den använder ett tillgängligt kompatibelt mobilnät för att skicka positioner. Utomhus ger GPS normalt bäst precision. I AnyTracking-appen kan även ungefärliga wifi- och mobilnätspositioner visas. Du kan ange en trygghetszon och få aviseringar.

Fäst spåraren ordentligt på kattens halsband. På kartan ser du den senast rapporterade positionen. En trygghetszon kan ge en avisering när en ny position ligger utanför området. Den här modellen kan återge omgivningsljud i ett samtal och avge en signal som hjälper dig att hitta spåraren.

Avsnitten visar hur du sätter i SIM-kortet, kopplar spåraren till den äldre appen och fäster den på halsbandet. Läs igenom stegen innan du börjar.

01 · Aktivera SIM-kortet

Aktivera SIM-kortet

Kontrollera att SIM-kortet är aktivt och stöder de mobilfunktioner som din modell använder. Följ operatörens anvisningar för aktivering och sedan modellens anvisningar för att sätta i kortet. Har du redan ett danskt Qsmart-abonnemang hanterar du det under Mitt konto hos Qsmart.

02 · Sätt i SIM-kortet

Sätt i SIM-kortet

Läs igenom alla steg innan du sätter i SIM-kortet.

Trackern behöver ett **nano-SIM-kort** med mobildata.

1. Kontrollera att spåraren är **avstängd** innan du sätter i SIM-kortet.
2. På undersidan finns en liten lucka märkt ”**SIM**”. Lossa de två skruvarna med den medföljande skruvmejseln och lyft av luckan.
3. Sätt i nano-SIM-kortet enligt bilden. Använd vid behov den medföljande pincetten för att försiktigt föra kortet hela vägen på plats.
4. Det avfasade hörnet ska vara vänt uppåt som på bilden.



1. **Skjut in SIM-kortet hela vägen tills det klickar på plats och sitter fast.** Det ska ligga ordentligt inne i kortplatsen.
2. **Viktigt** – om kortet fjädrar ut när du släpper det har det inte låsts på plats. Kontrollera riktningen och skjut försiktigt in kortet tills det sitter kvar. Ett felplacerat SIM-kort kan hindra spåraren från att ansluta.
3. Sätt tillbaka SIM-locket när kortet sitter rätt och dra åt de två skruvarna.
4. Anslut laddaren efter SIM-installationen och låt spåraren **ladda i cirka två timmar** första gången. Enheten startar automatiskt när laddaren ansluts.
5. Så startar du spåraren manuellt → håll strömknappen intryckt tills du hör ett pip och indikatorlamporna börjar blinka.

03 · Vad visar lamporna?

Vad visar lamporna?

Spårarens lysdioder visar nät- och laddningsstatus.

Följ beskrivningen för den situation som gäller.

När trackern är påslagen

- **Rött nätverksljus blinkar långsamt.**
  Spåraren söker mobilnät.
- **Rött nätverksljus blinkar snabbt.**
  Spåraren har hittat mobilnätet.
- **Blått GPS-ljus blinkar långsamt.**
  Spåraren söker en GPS-position.
- **Blått GPS-ljus blinkar snabbt.**
  En GPS-position har hittats och uppdaterats.

När trackern laddas

- **Rött ljus blinkar långsamt under laddning.**
  Batteriet laddas.
- **Rött ljus lyser fast under laddning.**
  Batteriet är fulladdat.
- **Blått laddningsljus blinkar långsamt.**

Spåraren är ansluten till laddaren.

- **Blått laddningsljus lyser fast.**
  Batteriet är fulladdat.

När batterinivån är låg

- **Rött ljus blinkar långsamt under användning.**
  Batterinivån är låg. Ladda spåraren snart.

04 · Ställ in appen

Ställ in appen

Använd appen **AnyTracking** för att ställa in och använda spåraren.

Ladda spåraren innan du fortsätter. Vi rekommenderar minst fem timmars laddning före första användningen.

Du kan ladda ner appen gratis i App Store eller Google Play genom att söka efter **AnyTracking**.

Du kan också skanna QR-koden nedan för att gå direkt till nedladdningen.

- Öppna appen och välj inloggning med **Device ID.**

- Ange det **tiosiffriga enhets-ID:t** på etiketten på din spårare. Använd **ditt personliga lösenord eller inloggningsuppgifterna som medföljde din enhet**. Byt till ett eget lösenord vid första inloggningen.



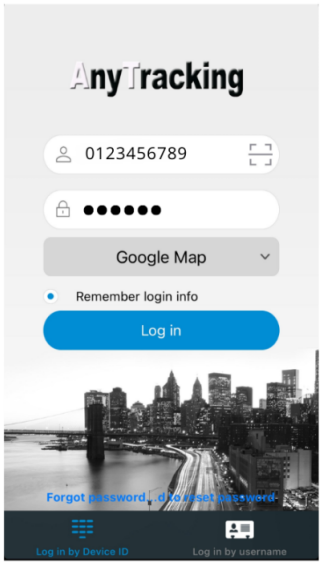

- Välj **Google Maps** under lösenordsfältet. Tryck på **Log In**, så är appen klar.

Observera: När du loggar in i appen första gången och öppnar ”Real time tracking” är det viktigt att låta appen använda telefonens plats. Om du av misstag nekar åtkomst kan du ändra det genom att hitta AnyTracking i telefonens inställningar och tillåta platsdelning.

05 · Använda trackern

Använda trackern

Batteri och laddning

Ladda spåraren med den medföljande magnetkabeln.

- Lägg spåraren med baksidan uppåt så att magnetkabeln kan fästa och inte glider av.
- Spårarens batteri kan räcka i upp till sex dagar i standby. Den exakta tiden beror på hur spåraren används och vilka inställningar du väljer.

GPS-användning

GPS-positioneringen drar mycket ström, särskilt när spåraren söker länge efter signal. Tätare positioner ger kortare batteritid.

Rörelse och mätvärden

Även stegregistrering använder extra batteri när den är aktiv.

☞ **Så sparar du batteri**

- Välj **12 hours battery saving mode**, som beskrivs i avsnittet om **spårning i realtid**. Då uppdateras GPS-positionen med tolv timmars intervall.
- Läget **Power saving mode** beskrivs i avsnittet om **spårning i realtid**. GPS är avstängt i det här läget och kan aktiveras vid behov.
- Stäng av funktioner som inte behöver vara aktiva hela tiden.

Slå på och stäng av enheten

- Håll strömknappen intryckt tills spåraren piper en gång. Då startar den och indikatorlamporna tänds.
- Spåraren söker automatiskt efter mobilnätet. Indikatorlamporna blinkar efter anslutningsstatus.

Stänga av spåraren

- För att du ska kunna stänga av spåraren från appen måste den vara online.
- Om spåraren är offline eller saknar SIM-kort, håll strömknappen intryckt tills den piper och indikatorlampan blinkar två gånger. Då stängs den av.

Montering

- Lägg spåraren i silikonhållaren och fäst den på det medföljande halsbandet. Justera halsbandet så att det sitter stadigt och bekvämt.
- Håll **strömknappen på spårarens ovansida** intryckt i ungefär fem sekunder för att starta den.
  Sätt i SIM-kortet innan du startar spåraren.
- Håll strömknappen intryckt i cirka tio sekunder för att stänga av spåraren.
  Observera att spåraren av säkerhetsskäl inte kan stängas av med knappen när SIM-kortet sitter i. Ta ut SIM-kortet INNAN du stänger av spåraren manuellt. Spåraren kan stängas av via appen (se avsnittet **Fjärrstyrd på- och avstängning**).

06 · AnyTracking

AnyTracking

AnyTracking har engelska menytexter. När du loggar in visas en meny med appens funktioner.

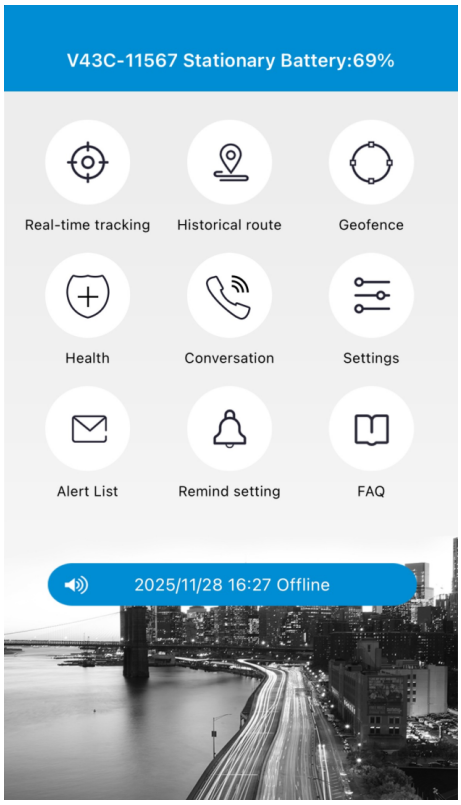

- I AnyTracking visas **Stationary** (stilla) eller **Moving** (i rörelse) när spåraren är online. **Spåraren måste vara online för att ändringar i appen ska nå enheten.**
- Batterinivån visas också överst på startsidan.

AnyTracking

07 · Spårning i realtid

Spårning i realtid

Under **Real-time tracking** (spårning i realtid) visas den senast rapporterade positionen. Kontrollera tidpunkten.

Observera: När du loggar in i appen första gången och öppnar ”Real time tracking” är det viktigt att låta appen använda telefonens plats. Om du av misstag nekar åtkomst kan du ändra det genom att hitta AnyTracking i telefonens inställningar och tillåta

platsdelning.

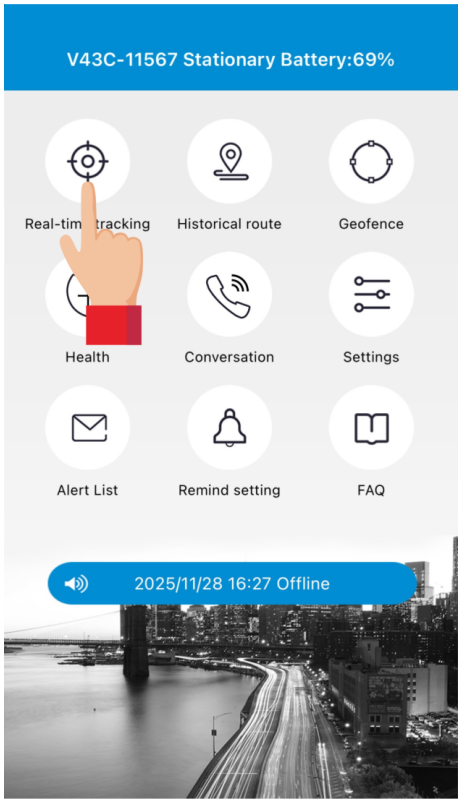

- Här kan du uppdatera positionen, se detaljer och zooma på kartan. Tryck på ikonen uppe till höger för en uppdatering direkt eller för att ange hur ofta positionen ska hämtas.



Om positionerna i AnyTracking är osäkra kan du öppna About the device och markera Filter LBS och Filter WiFi. En blå punkt visar att ungefärliga positioner från mobilmaster respektive wifi filtreras bort. GPS behöver fortfarande god sikt mot himlen för att ge en ny position.

- Med **12 hours battery saving mode** (tolv timmars sparläge) går det längre tid mellan positionsrapporterna. Ett tätare intervall, exempelvis tio minuter, ger fler uppdateringar men förbrukar mer batteri.

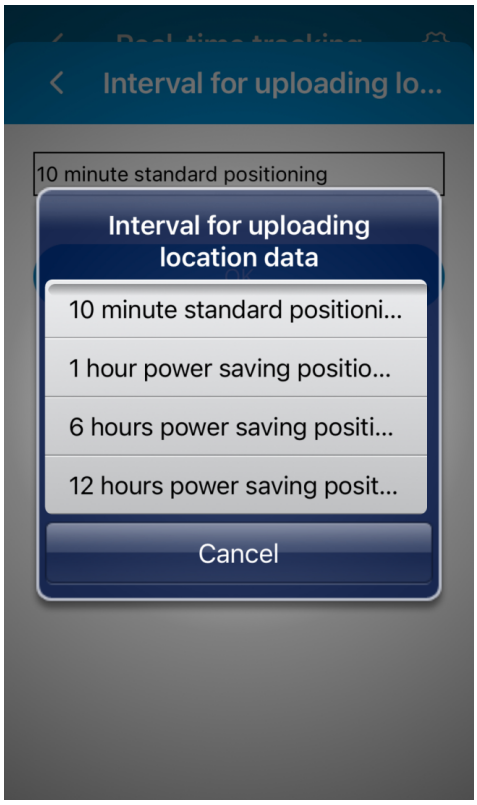

- I den äldre AnyTracking-appen kan **Power saving mode** (energisparläge) pausa GPS. Byt tillbaka till ett läge med positionsrapportering när du behöver hitta enheten.

08 · Positionshistorik

Positionshistorik

Med **Historical route** (positionshistorik) ser du tidigare rapporterade positioner.

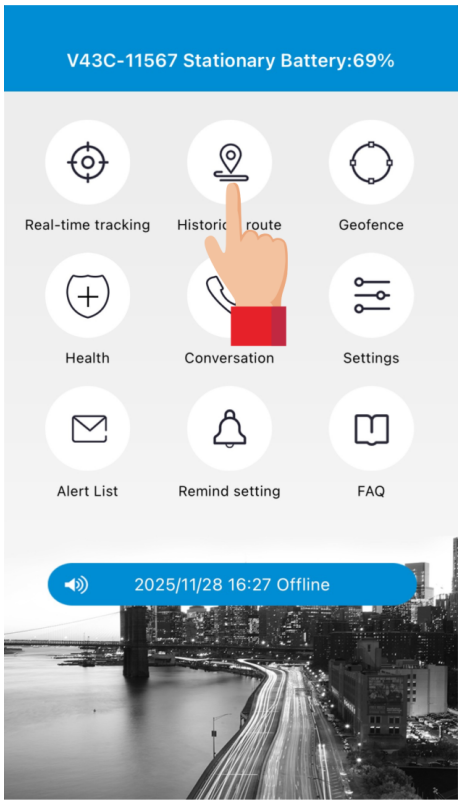

- I positionshistoriken kan du välja en dag inom de senaste 90 dagarna. Ange tidsintervall och tryck på **Search** (sök). Du kan även välja om LBS-positioner ska visas.*

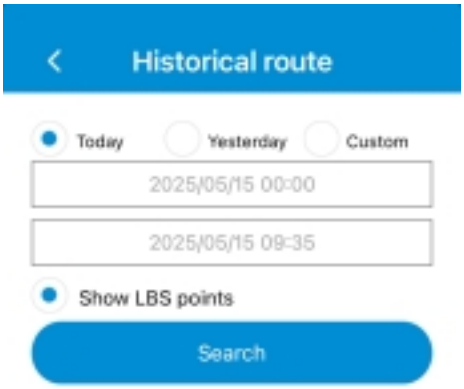

*LBS uppskattar positionen med hjälp av mobilmaster. Noggrannheten kan därför vara låg.

- När du har valt tidsperiod visas tillgängliga positioner på kartan.
- Tryck på **uppspelningsknappen** nere till vänster på kartan för att spela upp rutten. Du kan ändra hastigheten om perioden är lång.



09 · Säkerhetszoner och geostaket

Geostaket

Med **Geofence** (trygghetszon) kan du markera ett område på kartan och få en avisering när en rapporterad position visar att spåraren har passerat gränsen.

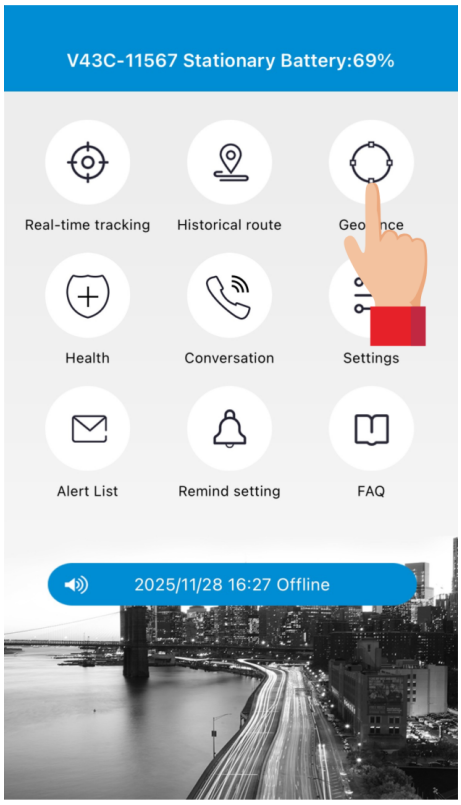

- Här kan du skapa ett geostaket, ge det ett namn och ställa in dess radie. När enheten lämnar området kan appen skicka en avisering.

Säkerhetszoner och geostaket

10 · Lägg till ett geostaket

Lägg till ett nytt geostaket

- Tryck på **plusikonen** uppe till höger för att lägga till ett nytt geostaket → ge området ett namn, till exempel ”Hemma” → tryck på **Radius** för att ange storleken.

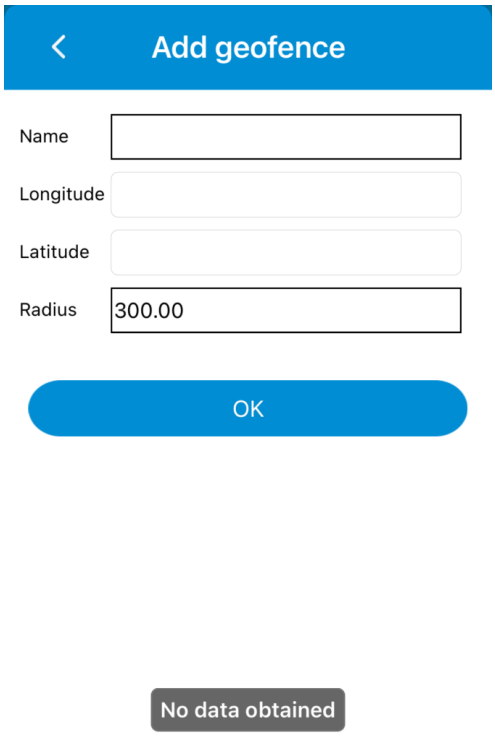

- Använd två fingrar för att zooma in eller ut på kartan → tryck på **sparaikonen** uppe till höger för att spara området.

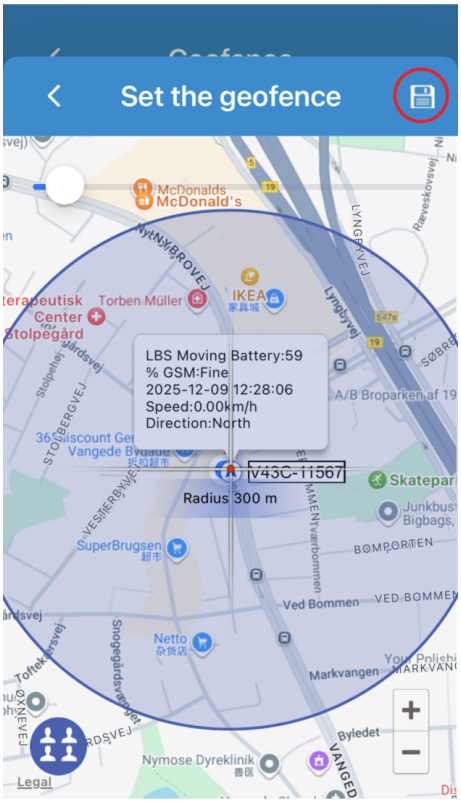

Ta bort ett geostaket

- Ta bort en zon → håll den aktuella zonen intryckt → bekräfta med **OK**.

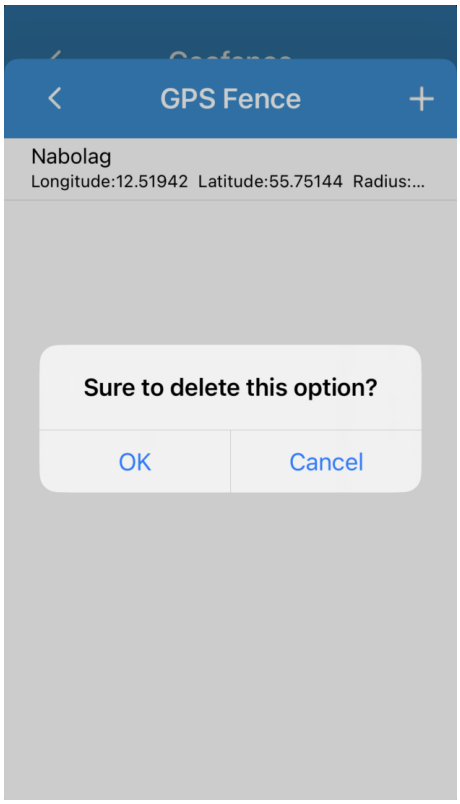

Säkerhetszoner och geostaket

11 · Hälsa

Hälsa

Under **Health** (aktivitet) i huvudmenyn visas spårarens uppskattning av djurets aktivitet.

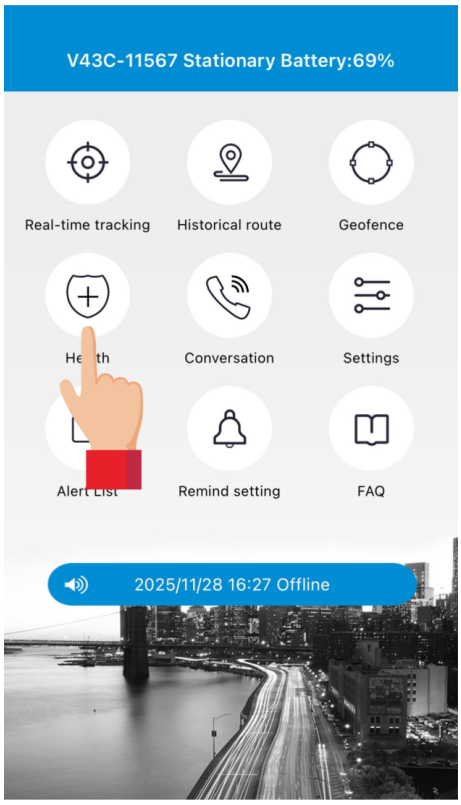

- Stegräknaren finns under **Health**.

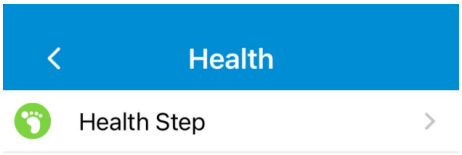

12 · Stegräknare

Stegräknare

Health Step (stegräknare) visar uppskattade steg, sträcka och kaloriförbrukning. Sensorn registrerar rörelser. Stegen uppdateras ungefär var tionde minut, oberoende av intervallet för positionsrapportering.

Aktivera **Step switch** för att starta stegräknaren.

- Tryck på ikonen uppe till höger. Ange ungefärlig steglängd i cm och djurets vikt i kg. Med **Step switch** slår du på eller stänger av stegräknaren.
  Grönt betyder på och grått av.

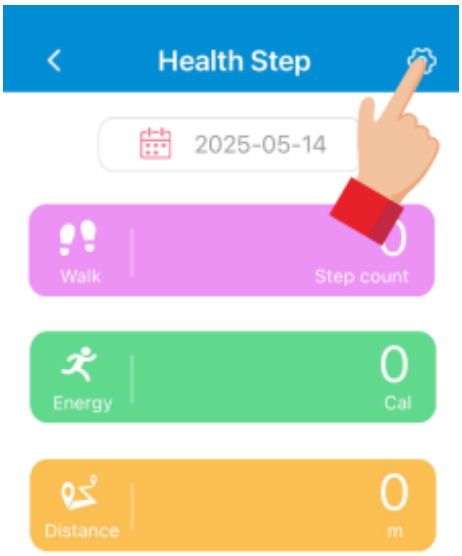

Stegräknare

13 · Samtal

Samtal

Under **Conversation** (samtal) finns spårarens samtalsfunktioner.

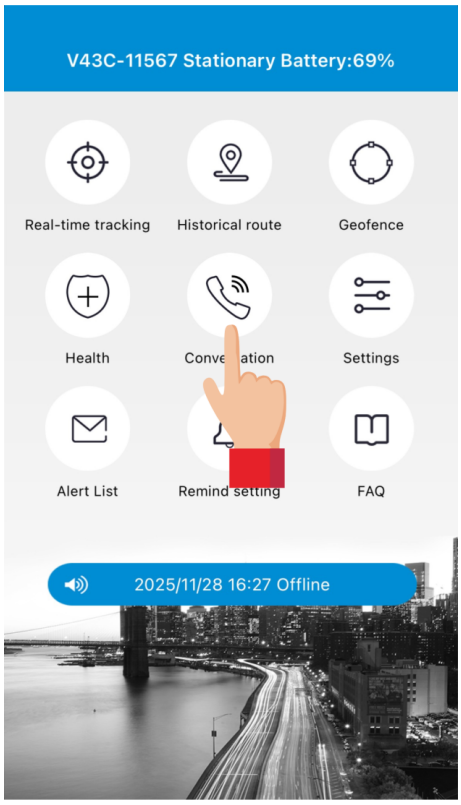

Stegräknare

14 · Ring enheten

Ring enheten

Med **Call to tracker** (ring spåraren) kan ägaren ringa upp sin spårare och höra ljudet i dess närhet.

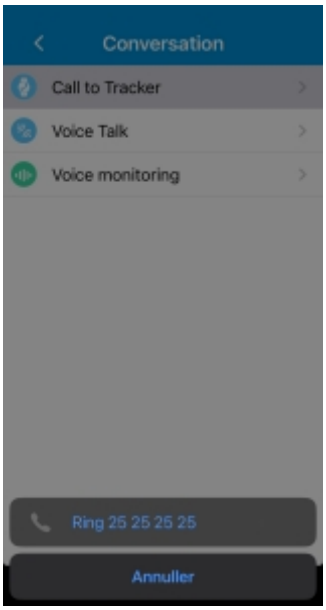

- **Observera. Den här lilla modellen har envägsljud. Du kan höra djuret och omgivningen men kan inte tala tillbaka genom spåraren.**

Stegräknare

15 · Ljudövervakning

Ljudövervakning

Med **Voice monitoring** (envägsljud) kan du be din spårare att ringa upp ditt nummer, så att du kan höra omgivningen när du söker efter djuret. Använd funktionen med hänsyn till personer i närheten.

Ange ditt telefonnummer och tryck på **OK** för att ringa upp.

Stegräknare

16 · Inställningar

Inställningar

När spåraren är online kan du ändra dess inställningar under **Settings** (inställningar).

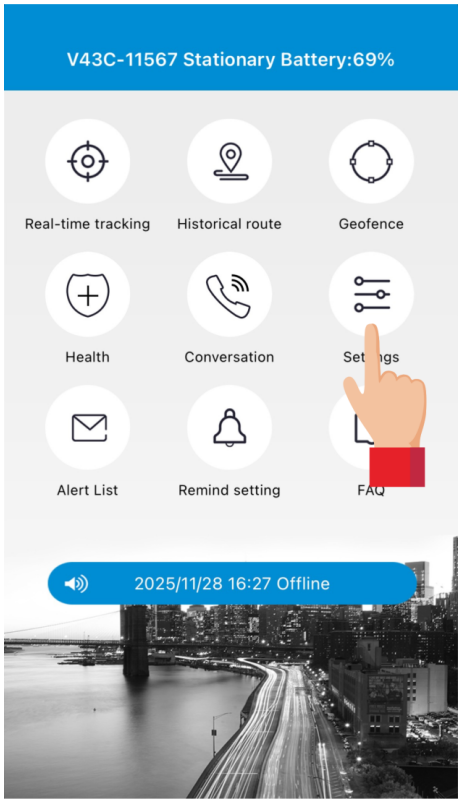

- Under **Inställningar** kan du bland annat **byta lösenord**, **visa enhetsuppgifter**, **slå på**

eller stänga av funktioner, **styra ljuset** och **hitta djuret**.

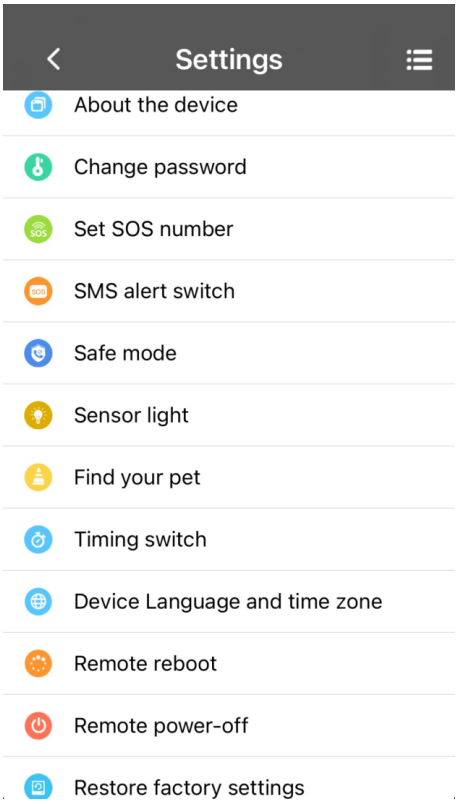

17 · Om enheten

Om enheten

Under **About the device** (om enheten) visas namn och enhets-ID. Här kan du ange kontaktuppgifter och spårarens telefonnummer under **Device phone number**.

- Längst ner i AnyTracking finns **Filter LBS** och **Filter WiFi**. De används för att filtrera bort ungefärliga positioner beräknade från mobilmaster eller wifi-nät.



*Om positionerna är oprecisa kan du filtrera bort LBS- och wifi-positioner. En blå punkt vid valet visar att den positionskällan har valts bort.

Observera. GPS fungerar bäst utomhus med fri sikt mot himlen. Väggar och tak kan försvaga signalen.

18 · Ändra lösenord

Ändra lösenord

Under **Change password** (byt lösenord) kan du ändra lösenordet för din enhet.

- Skriv in ditt nuvarande lösenord och sedan det nya två gånger.
- Spara det nya lösenordet med **OK**.

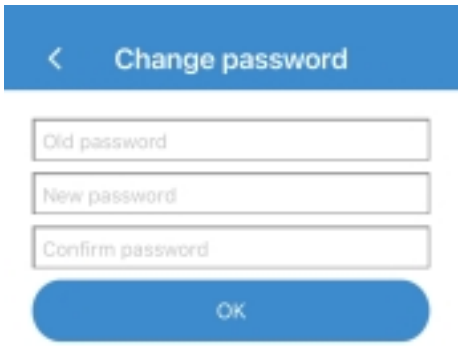

*Byt standardlösenordet till ett eget lösenord när du loggar in första gången.

Ändra lösenord

19 · Huvudnummer

Huvudnummer

På den lilla modellen är **inget** huvudnummer tillgängligt. Alternativet **Main monitoring number** (huvudnummer) gäller andra modeller.

Ändra lösenord

20 · Ange SOS-nummer

Ange SOS-nummer

På den lilla modellen finns **inga** SOS-kontakter. Alternativet **Set SOS number** (ange SOS-nummer) gäller andra modeller.

Ändra lösenord

21 · Slå på eller av sms

Slå på eller av sms-varningar

SMS alert switch (SMS-aviseringar) är inte tillgängligt på den här modellen.

Ändra lösenord

22 · Säkerhetsläge

Säkerhetsläge

Den lilla modellen har **inte** stöd för **säkert läge** (Safe mode).

Ändra lösenord

23 · Sensorbelysning

Sensorbelysning

Under **Sensor light** (sensorlampa) kan du låta lamporna tändas i mörker, så att spåraren blir lättare att hitta.

Tips. Ljuset förkortar batteritiden. Använd det när du behöver det.

Ändra lösenord

24 · Hitta ditt husdjur

Hitta ditt husdjur

Välj **Find your pet** (hitta djuret) och tryck på **OK**. Spåraren avger en hög ringsignal som hjälper dig att hitta den i närheten.

Ändra lösenord

25 · Schemalagd på- och avstängning

Schemalagd på- och avstängning

Under **Timing switch** (schemalagd av- och påslagning) kan du ange tider när spåraren ska stängas av och starta. Under avstängd tid kan den inte rapportera nya positioner.

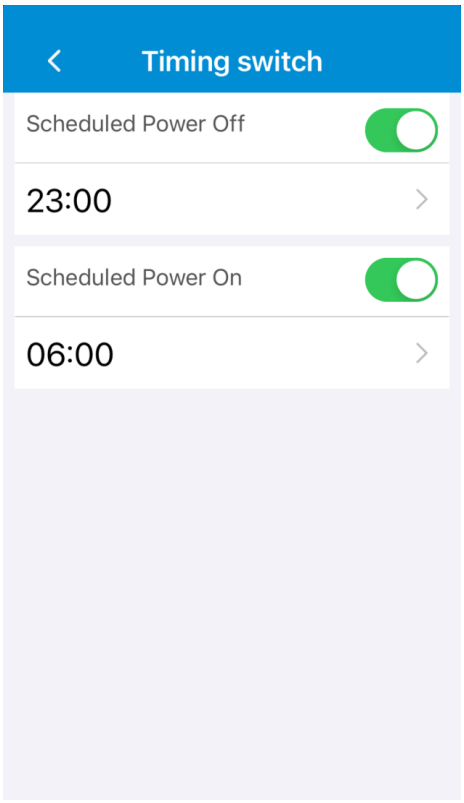

Ändra lösenord

26 · Språk och tidszon

Enhetens språk och tidszon

Öppna **Device Language and time zone** (språk och tidszon) för att ställa in enhetens språk och tid.

- För engelskt enhetsspråk väljer du **English** (engelska). Om appen anger tidszon i timmar från UTC är svensk sommartid **+2** och normaltid **+1**. Kontrollera klockslaget efter inställningen.

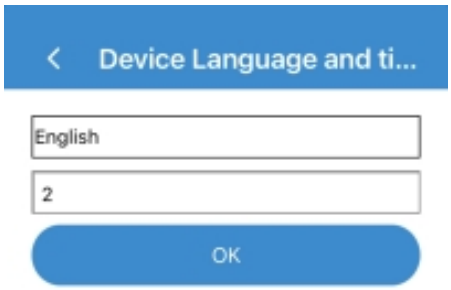

Ändra lösenord

27 · Starta om på distans

Starta om på distans

Med **Remote reboot** (fjärrstarta om) kan du starta om en spårare som är online. Dina sparade inställningar finns kvar.

Ändra lösenord

28 · Slå på eller stäng av på distans

Slå på eller stäng av på distans

Med **Remote power-off** (stäng av på distans) stänger du av en spårare som är online. Det är alternativet på äldre modeller som **spärrar avstängning med den fysiska knappen när ett SIM-kort sitter i**. En avstängd spårare kan inte ta emot nya kommandon från appen.

29 · Återställ inställningarna

Återställ till fabriksinställningarna

Använd **Restore factory settings** (återställ fabriksinställningar) först när enklare felsökning inte har hjälpt. Återställningen raderar enhetens personliga inställningar och kan kräva ny konfigurering.

Återställ inställningarna

30 · Larmlista

Larmlista

Under **Alert List** (larmlista) visas händelser med datum och tid, till exempel låg batterinivå, ändrad anslutningsstatus eller passage av en zon.

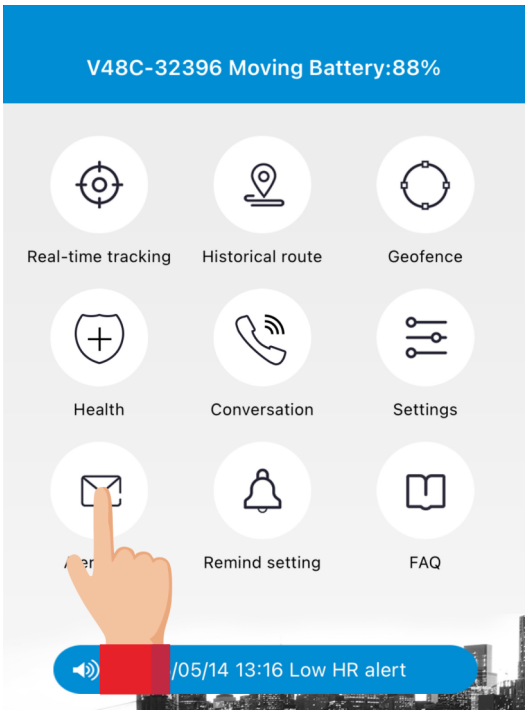

Återställ inställningarna

31 · Inställningar för påminnelser

Inställningar för påminnelser

Under **Remind setting** (påminnelser) väljer du vilka aviseringar appen ska visa.

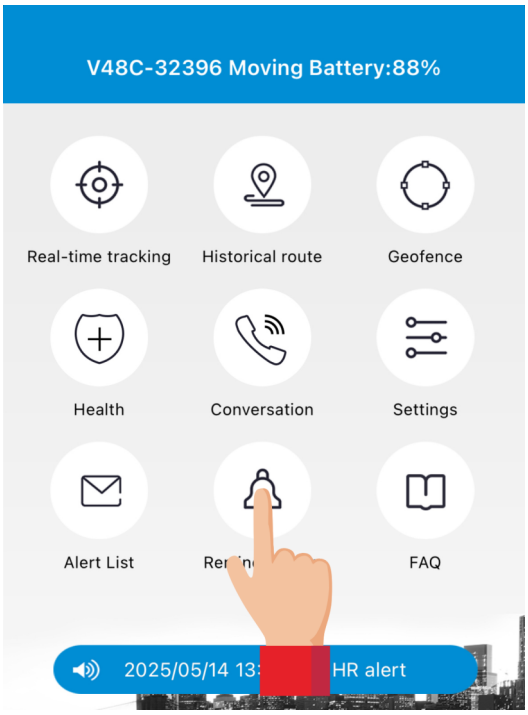

Här kan du slå på eller av påminnelser och välja ringsignal, vibration eller båda.

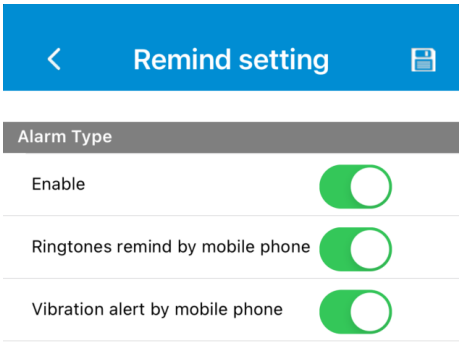

Spara med ikonen uppe till höger.

Återställ inställningarna

32 · Vanliga frågor

Vanliga frågor

Under **FAQ** (vanliga frågor) hittar du svar om den äldre appen.

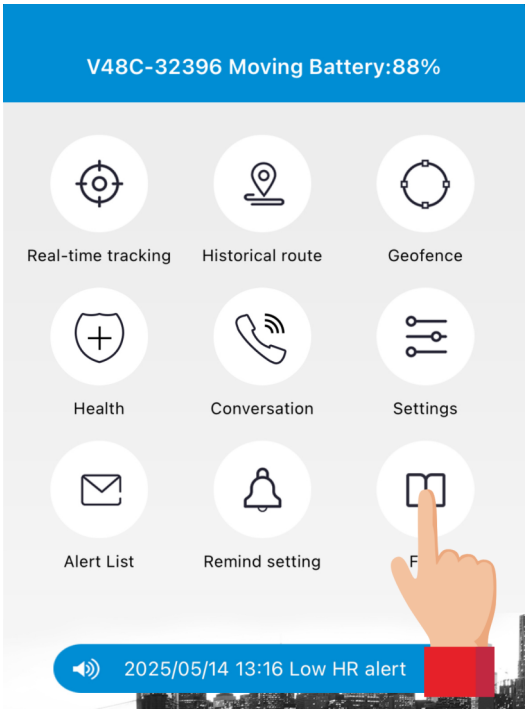

Läs anvisningarna här eller frågorna och svaren längst ned på sidan.